

LIB-42

Diario de Campo de  
Bernard Golden. 1956  
Tecoaque. Tlaxcala



ESGUELA NACIONAL DE ANTROPOLOGÍA E HISTORIA

TECOAQUE. TLAXCALA

1956

BERNARD GOLDEN



SABADO, 8 DE SEPTIEMBRE

Se hizo una visita al sitio de Teoague en  
Capulalpan, Tlaxcala. El grupo constó de don Pablo  
Martínez del Río, Director ~~del~~ ENAH, Jorge Jurcía  
Lacroix, Secretario del INAH, Prof. Román Peña  
Chán de la ENAH y el INAH y varios alumnos de  
la ENAH, entre ellos, Rudy y Nancy Troike, Tita  
Braviff y su esposo, Carlos Navarrete, Mario Vasquez,  
y unos otros.

Estaba nublado y llovía un poco cuando  
salimos al mediodía. Llegué al sitio en más o  
menos una hora en el coche de los Troike. El  
sitio está situado unos 70 km. de México, D.F.  
Cuando llegamos todavía estaba nublado ~~en~~

(Auto de Meyer al sitio para ver  
una iglesia en estilo barroco.

El sitio está situado cerca de la carretera.  
Se ven montículos, plataformas, muros, un  
patio con un piso de estuco. También hay  
algunas estructuras subterráneas que parecen  
mucho a los chultunes de la región maya.  
Sin embargo, la forma es algo distinta. Se cree  
que son para almacenar agua, i.e. son aljibes  
como los chultunes. Hoy día existe un.



SABADO, 8 DE SEPTIEMBRE

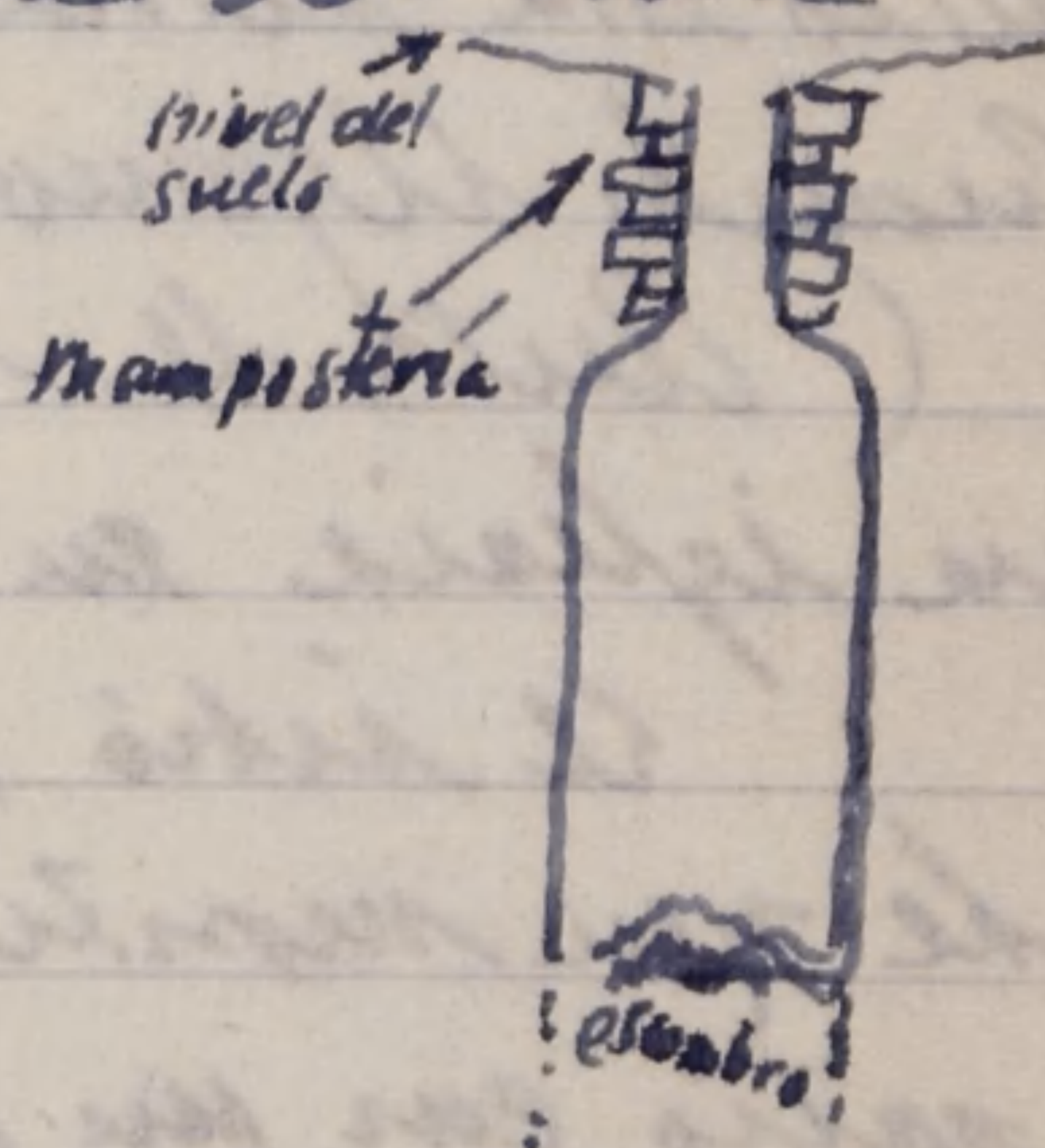
escasez de agua en el pueblo y la región es árida.

Salvo en los lugares donde algunas personas excavaron y descubrieron <sup>partes de</sup> estructuras, el sitio está cubierto de hierba, muchas flores bonitas, nopales, maguey y arboles. Hay también milpas y caracales ~~cerca~~.

Se decidió examinar más detalladamente el aljibe. Después de conseguir una sogá de Calpulalpan, Mario Vazquez trató de bajar pero no logró hacerlo por ser demasiado angosta la boca.

Después Nancy Troike bajó y tomó algunas medidas. El aljibe tiene la forma de una botella. Del nivel del suelo

hasta la parte superior del escombro son 4.00 m. Nancy trató de buscar el piso debajo del escombro pero no pudo hacerlo. El ancho abajo es 1.38 m. La parte del cuello construido con piedras es 1.50 m. La boca mide unos 3.5 m — 3.7 m.



Después, seguimos la inspección del sitio con Emma Sacrista como guía. Nos encon-



SABADO, 8 DE SEPTIEMBRE

3

Trabajamos con algunos hombres del pueblo que nos dijeron que se llama Tecoque. Purúa les explicó lo que iban a hacer en el sitio y que había trabajo para ellos en unos 10 días. Los hombres nos enseñaron otros aljibes y Purúa encontró otros más.

Vimos la excavación que hicieron unos buscadores de tesoros y también el lugar donde había un enterrado. En el patio se había descubierta el piso de estuco.

Numerosas tepalcates estaban en la superficie y Pina les identificó como Aztecas.

Don Pablo, Purúa y Pina hablaron sobre las posibilidades ~~del sitio~~ de la excavación del sitio por los alumnos de la ENAH durante los fines de semana. Ya que la zona ~~es~~ es bastante grande, este trabajo duraría mucho tiempo.

Primero sería necesario desmontar y chapear para limpiar el sitio. Después se podría seguir los muros.

Comenciamos a las 4:00, salimos a las 5:00 y llegamos a Mexico una hora después.



SABADO, 8 DE SEPTIEMBRE

Yo saqué varias fotos del sitio y en Rollo  
No. 22.




SABADO, 15 DE SEPTIEMBRE

5

No salimos para trabajo como se había planeado debido a las fiestas nacionales.

VIERNES, 21 DE SEPTIEMBRE

Hablé con el Prof. Royner sobre los aljibes de Tecoque y él dijo que en ~~un~~ un lugar en Puebla hay estructuras subterráneas que se llaman dolinas. Tienen la forma de un hotellon } y se encuentran enterrados en el fondo. } 



SÁBADO. 22 DE SEPTIEMBRE

Para el primer día de trabajo vinieron a las 12 de doce alumnos de la ENAH. Fumó el sitio en dos camionetas, una del ENAH y el otro de los Troike salimos del Museo Nacional a las P:35 y llegamos a Tecoque a las 10:05 am. Pasamos unos minutos para cargar gasolina. No habían llegado los trabajadores cuando llegamos. Preparamos el equipo y preparamos a trabajar.

Fue un buen día con sol.

Pina habló con un hombre que vino del sitio y iba a ir a Calpudalpan para ampliar el aserrío cuando llegamos los varios hombres. No estaban listos para trabajar ya que entendieron mal las intenciones. No llevaron herramientas para chapear y demontar.

Pina habló con ellos acerca del trabajo, el pago, días de trabajo, cantidad de gente que se necesita los fines de semana y entre semana, etc. El pago es \$ 8.00 M.N. diarios. Quinto hombre pueden trabajar los sábados y domingos. Durante la semana



y 06 hombres se quedan para limpiar el sitio y quitar la tierra y las piedras excavadas.

Envio mis tres herramientitas a los hombres y ellos empezaron a trabajar. Habia 16 hoy.

Pina empezó a hacer unas trincheras de ~~aproximación~~ aproximación en un lugar cerca del campo de maiz que está junto a la carretera y donde algunos buscadores de tesoro habían hecho sus excavaciones. Parte de un muro se habrá descubierto.

Los hombres, trabajando con machetes, chaparon la hierba y tumbaron unos nopales. Algunos se lecho' fuego a la hierba pero no estaba bastante seca para quemarse.

Uno de los trabajadores me dijo que hay crocabeles en la región.

Se empezaron a sacar trinchera I y trinchera II hoy, siguiendo los muros.

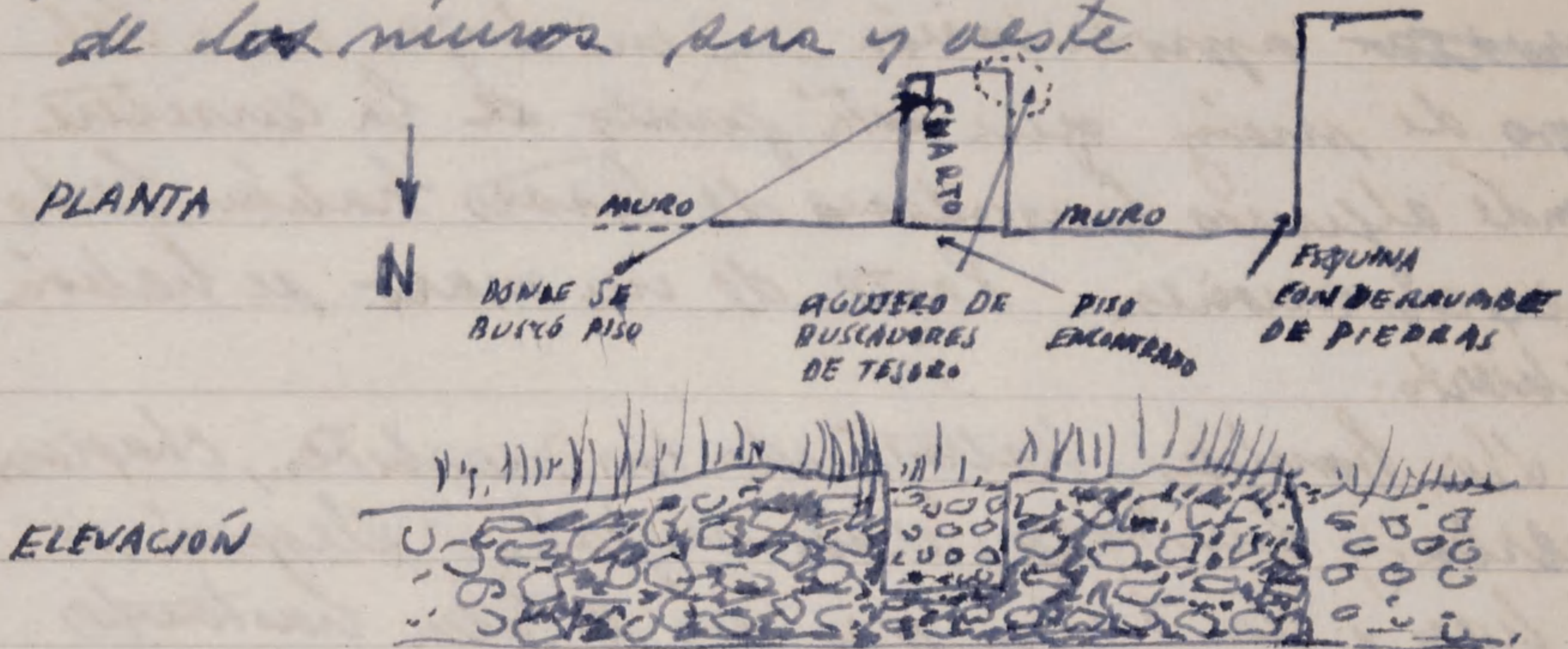
Parte del muro de Trinchera I se rompió por lo que parece ser un ~~cuarto~~ cuarto. La mampostería es de 2 o 3 períodos de construcción. Se intentó llegar al nivel del piso pero sin éxito. Fuera del cuarto, a



SABADO, 22 DE SEPTIEMBRE

lo largo del muro, si se le encontró el piso y se dejó unos centímetros de tierra por sobre el piso para protegerlo.

En el cuarto, el muro este está más profundo y de una construcción distinta de los muros sur y oeste



Los dibujos muestran las partes de los muros y las esquinas descubiertas en Trinchera I.

Cuatro trabajadores se fueron antes de la hora de terminar para comer. ~~Se fueron~~

~~Regresos~~

Entre los artefactos encontrados hoy, había un fragmento de metate que salió del muro, varios aplanchados para



muros de latuco, un fragmento de una punta de proyectil de obsidiana y muchos tepalcates. Se guardaron solamente los tepalcates con decoración de forma especial.

Comimos a las 3:30 PM. Salimos a las 4:15 y llegamos a México, D.F. a las 6:45.

Hagui las siguiente fotografías

ROLLO 22

NO. FOTO	OBJETO	POSICIÓN	HORA	CIELO	VELOCIDAD	f	Exposición	Comentarios
18	Teniskera I - Alumnos y Trabajadores		12:35 PM	Sol. Brill	$\frac{1}{200}$	f. 18	800	
19	Teniskera I alumnos y trabajadores		12:35 PM	Sol Brill	$\frac{1}{100}$	f. 18	400	
20	Vista general - Alumnos y trabajadores	Hacia NE	12:40 PM	Sol Brill	$\frac{1}{200}$	f. 18	800	
21	Vista general del interior desde curritera	Hacia SUR	1:45 PM	Sol Brill	$\frac{1}{200}$	f. 18	800	
22								
23	Teniskera I alumnos y trabajadores	mirando hacia ESTE	2:30 PM	Sol Brill	$\frac{1}{100}$	f. 18	400	
24	Teniskera I alumnos y trabajadores	Hacia Oeste	2:45 PM	no blanco	$\frac{1}{100}$	f. 16-18	400	



SÁBADO, 22 DE SEPTIEMBRE

FOTOS - ROLLO 22

No	OBJETO	POSICIÓN	HORA	Luz	Velocidad	f	Expos. metro	Comentarios
25 <del>26</del>	Vista General	hacia N.	3:00 PM	hazy	$\frac{1}{100}$	16-18	400	
27	Vista General		3:10 PM	brill. sol	$\frac{1}{100}$	16-18	400	
28								
29	Trinchera II	hacia N	3:30 PM	brill. sol	$\frac{1}{100}$	16-18	400	



Salimos del Museo Nacional a las 8:25. Traike  
 Mejó al sitio primero, a las 9:50 y Pura a las  
 10:00. Los Trabajadores estaban siguiendo los muros.

Hizo muy buen tiempo todo el día.

Le siguió trabajando en Trincheras I y  
 Trincheras II, siguiendo los muros y  
 encontrando esfermas.

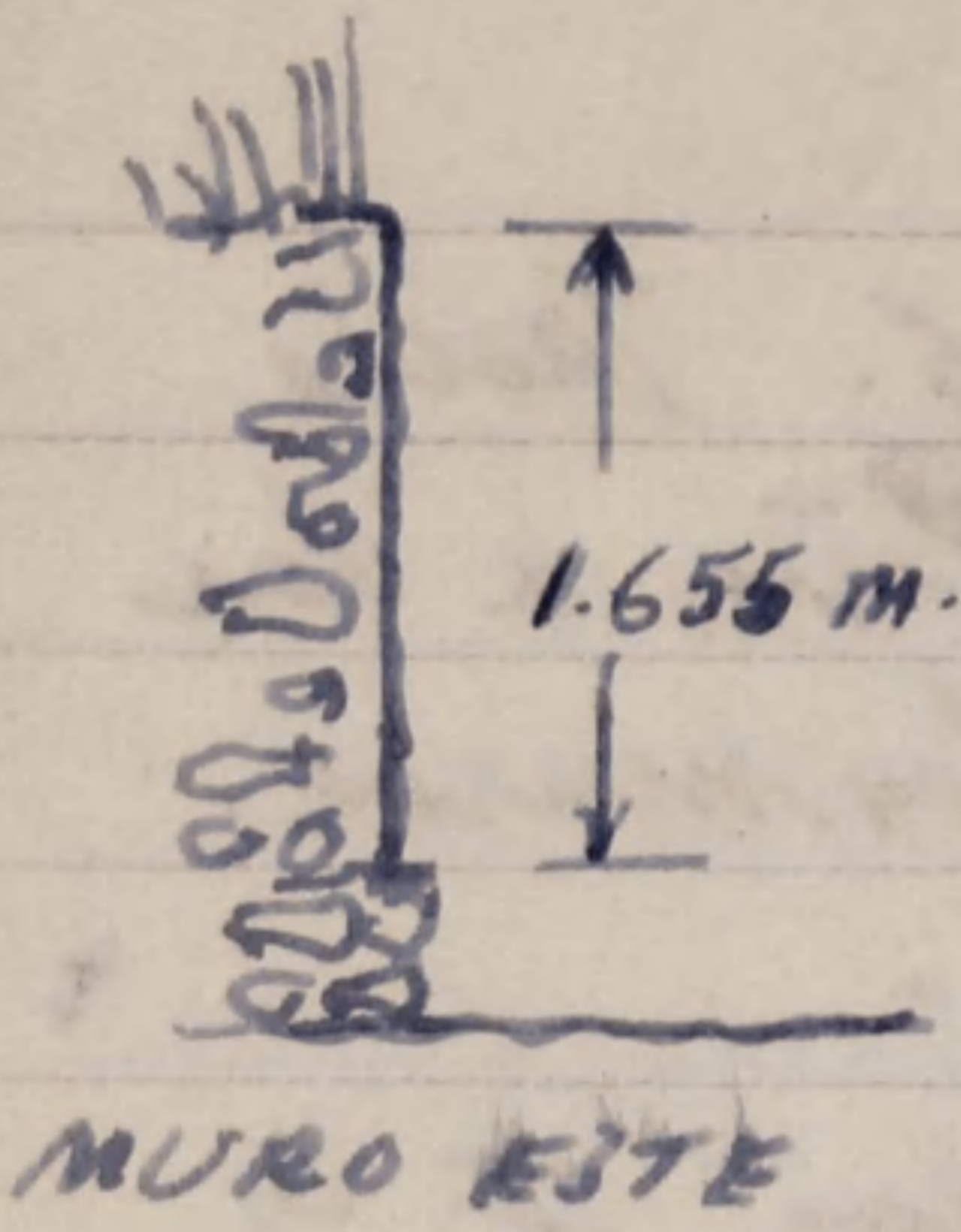
Había 14 Trabajadores hoy.

Nosotros encontramos que en el cuarto donde  
 estaba trabajando Elíctor Seporia y donde él  
 había hecho una cala para buscar el piso,  
 algunas personas habían picado, del vez  
 buscando un "tesoro". Eso pasó después  
 de salir del sitio ayer. Preguntamos  
 pero no pudimos averiguar quién lo había  
 hecho. Se llenó el agujero con tierra  
 y se empacó la tierra.

Poco después, Rudy Traike descubrió  
 en un montículo que alguien también  
 había hecho una excavación recientemente.

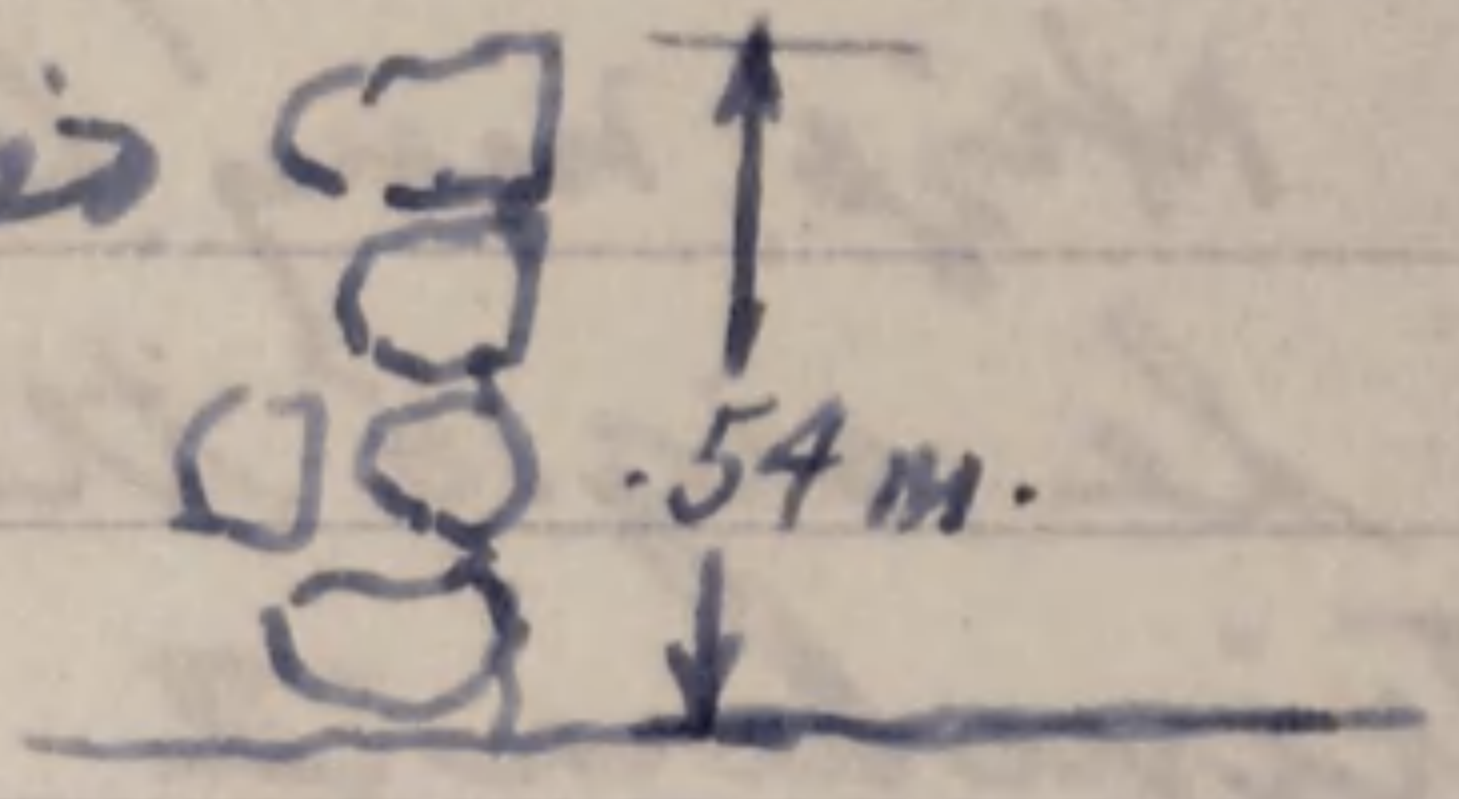
Tomamos las siguientes medidas  
 de los muros del cuarto para tener  
 los datos originales de las estructuras:



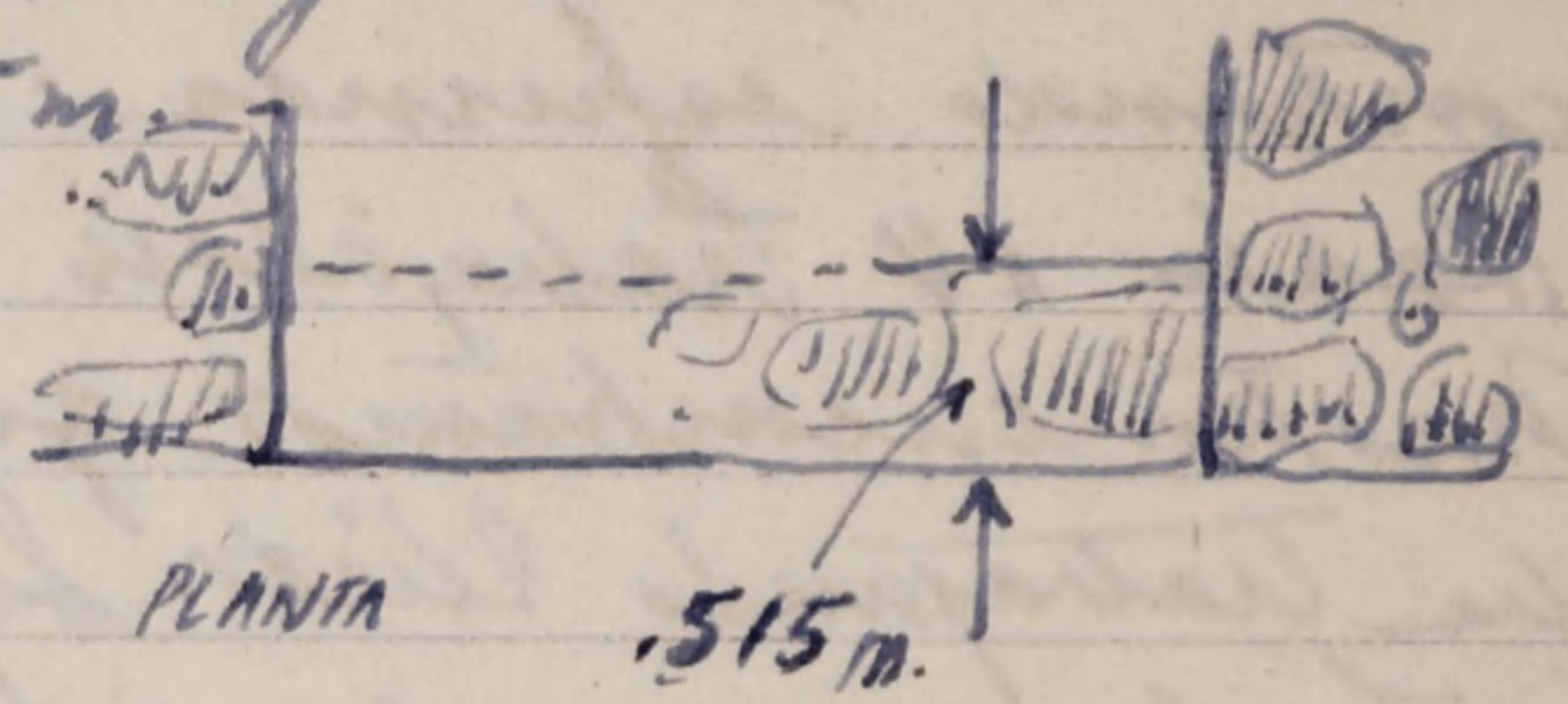


Altura máxima del muro del lado este = 1.655 m. desde el zócalo.

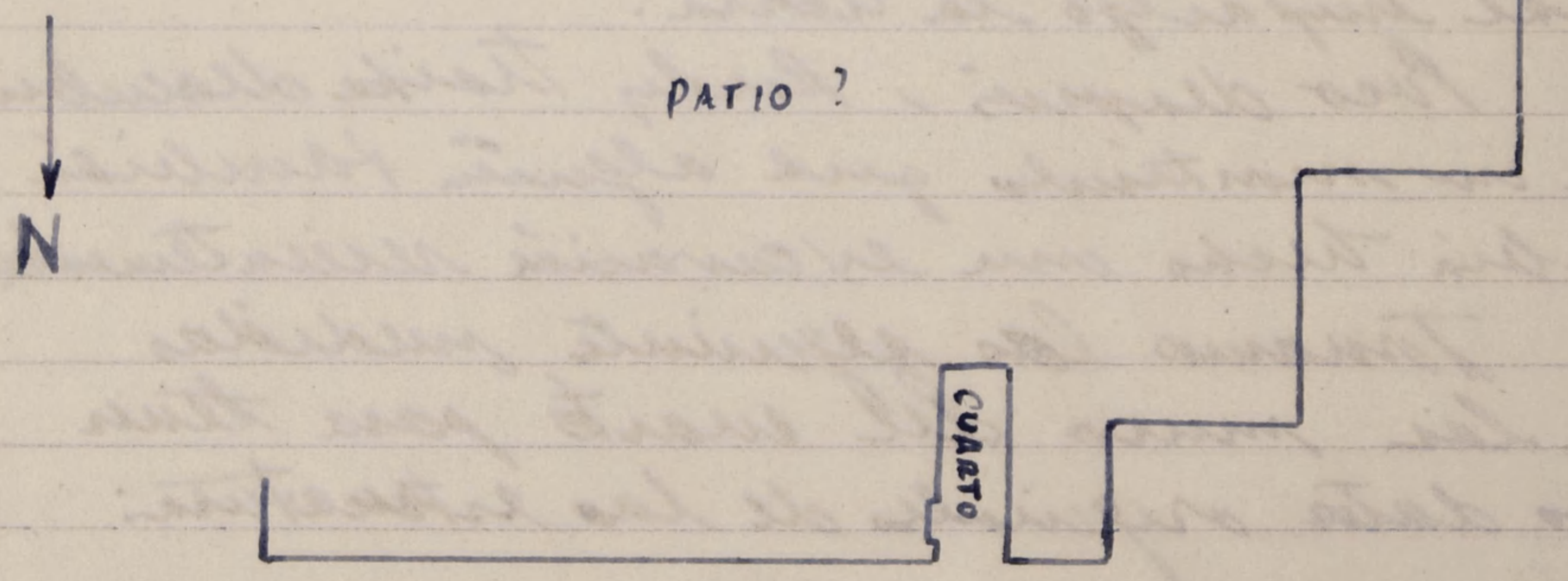
La parte más alta del umbral desde el piso afuera es .54 m.



El ancho mayor del umbral = .515 m.



En las dos trincheras se encontraron otras esquinas. La parte excavada tiene más o menos la siguiente configuración:





DOMINGO, 23 DE SEPTIEMBRE

13

En el lugar al sur de estos muros, que se  
me es un patio, se empezó a buscar otros muros  
y se encontró los restos de uno que se empezaba  
a seguir.

Los trabajadores mataron varios animalitos  
menores que se llaman "lince" (?).

Pina dio instrucciones a los que iban  
a trabajar durante la semana para  
seguir los muros y limpiar el patio com-  
pletamente. Pina regresa miércoles para ver el trabajo.

Fragmentos de Obsidiana, paleción de  
Trenchin II. Una punta, <sup>de proyectil</sup> de obsidiana  
salio de Trenchin I. ~~Una~~ Una carita  
de barro salio del escombros de Trenchin II.

Terminamos a las 2:00. Comenzamos ~~en~~ y  
fuimos a visitar El Contador (jardines de  
Metzatural coyotl). Salimos a las 3:45 y llegamos  
a Merida a las 4:25.

Le quise las siguientes fotografías.







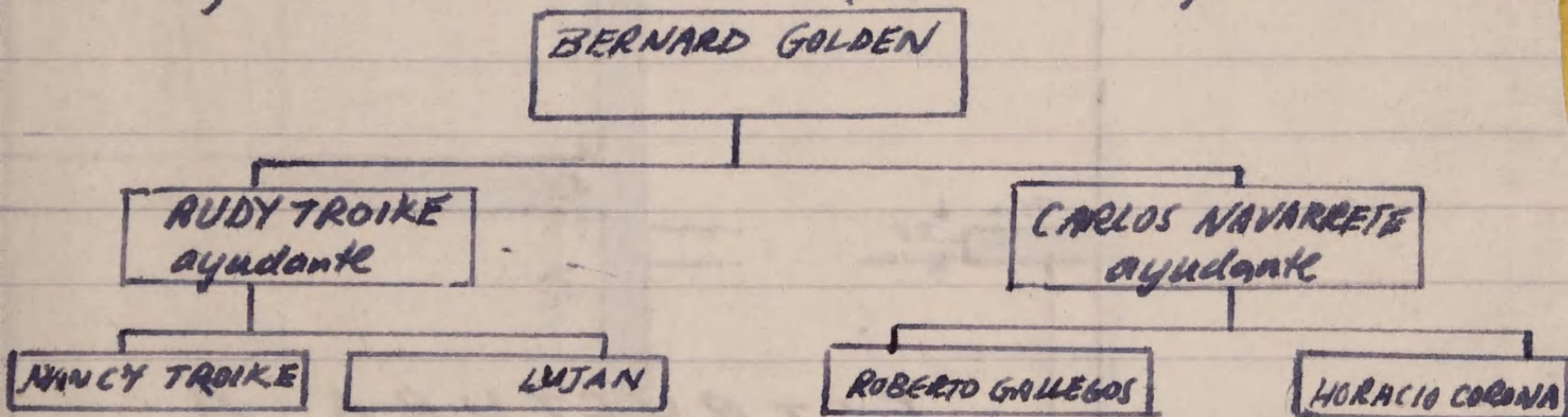
SABADO, 29 DE ~~AGOSTO~~ SEPTIEMBRE

15

Salimos del ~~sito~~ Museo Nacional a las 8:30 en casa de Julio Olive. Pina nos siguió en jeep del GRAH. Los Troike llegaron tarde. Llegamos al sitio a las 9:40. Hizo muy buen tiempo.

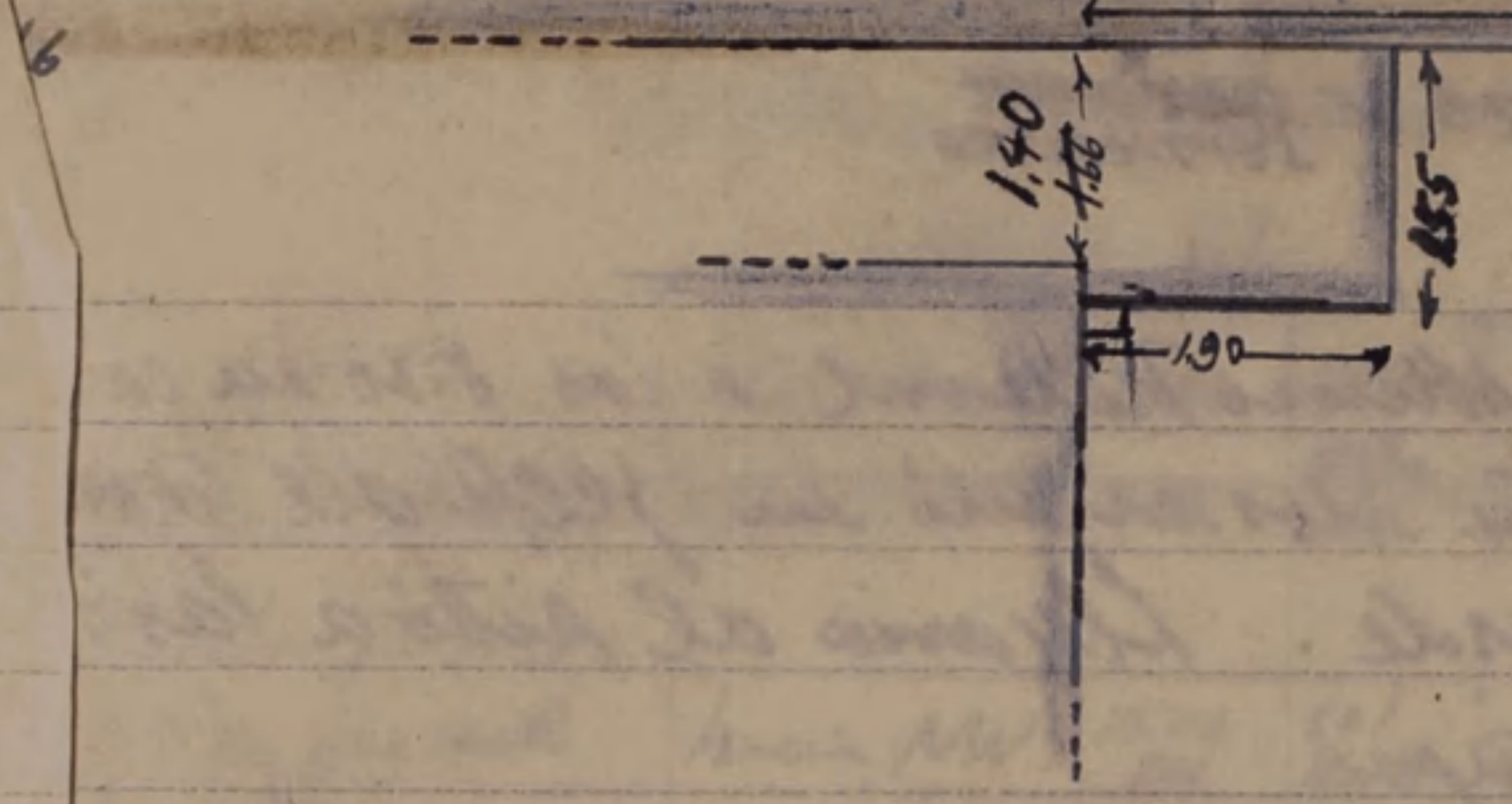
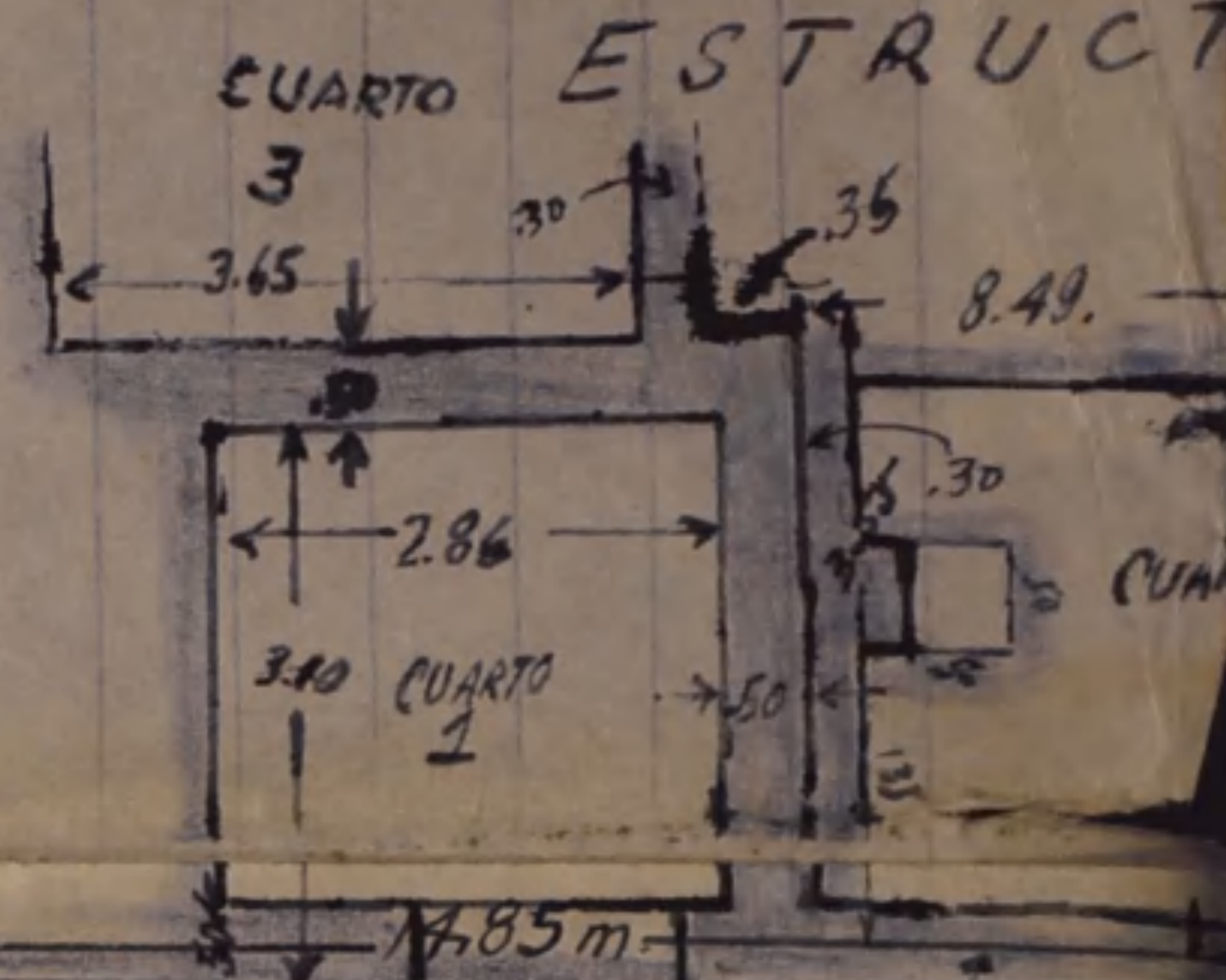
Durante la semana los trabajadores habían seguido el muro dentro del patio y habían empezado a vaciar ~~de~~ escombros dentro del patio, echando la tierra por medio de carretillas hacia la orilla ~~del~~ de la milpa.

Pina Chán dividió los alumnos y los trabajadores en dos ~~grupos~~ grupos principales: un grupo bajo Patero, grupo de Pina Chán y el otro bajo mi dirección.

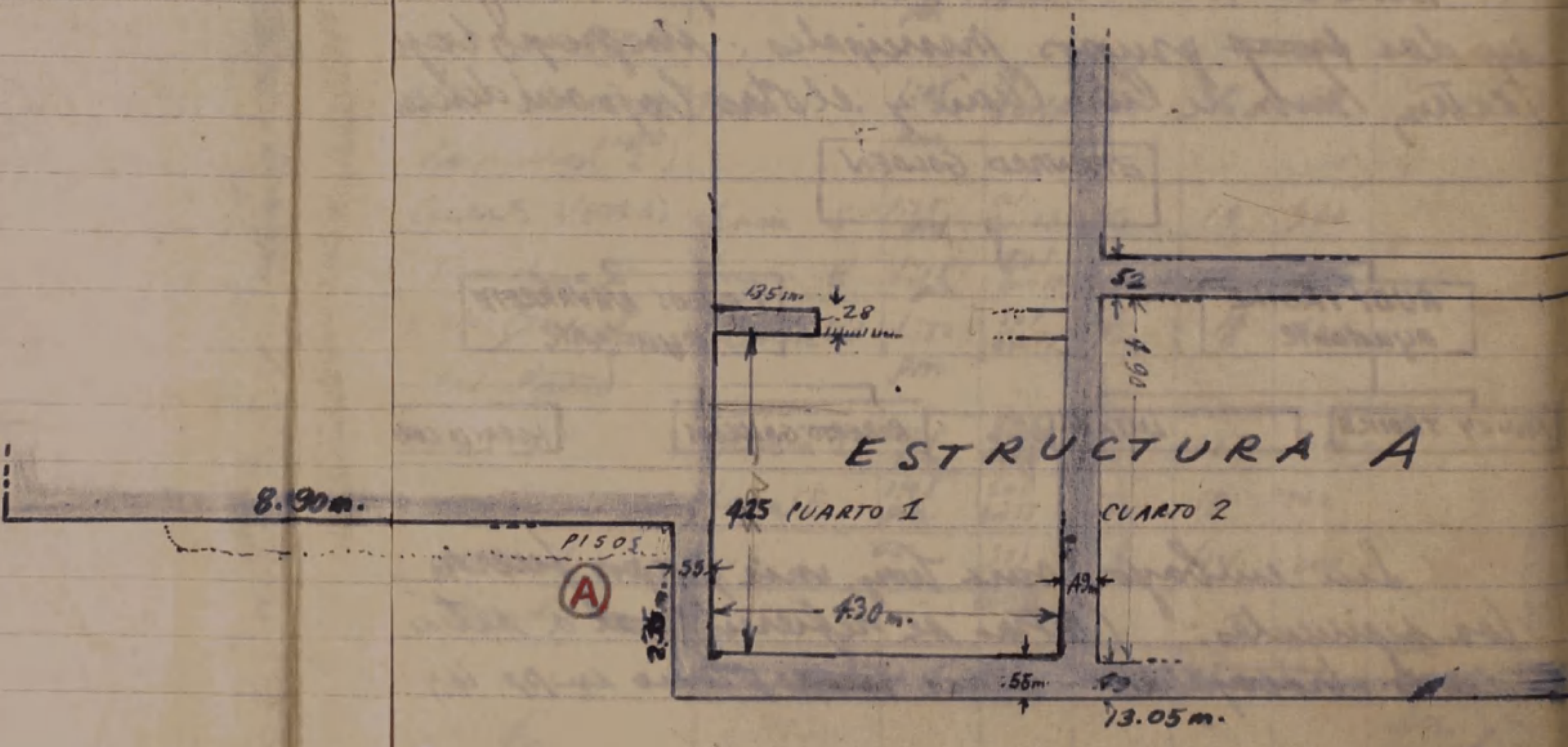


Sin embargo, para hoy, mis grupos fueron los siguientes: (Letras se refieren ~~al~~ a sitios donde trabajaban - véase ~~el~~ plano en pp. 16 y 17)



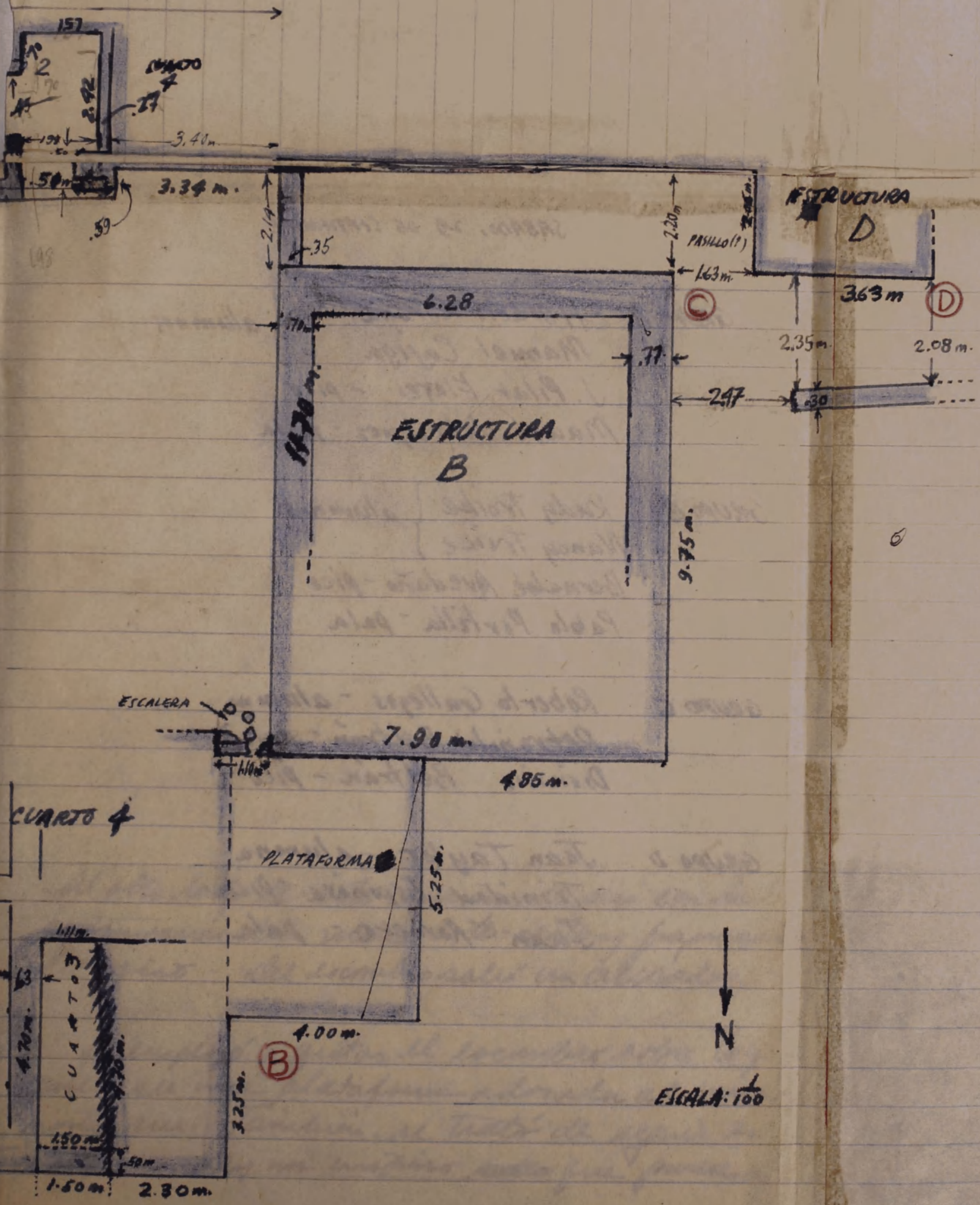


P A T I O





URA C





SABADO, 29 DE SEPTIEMBRE

GRUPO A - Horacio Corona Olea } alumnos  
Manuel Cajiga }  
J. Pilar Flores - pico  
Mauro Velazquez - pala

GRUPO B Rudy Troike } alumnos  
Nancy Troike }  
Bernabé Avedano - pico  
Pablo Portilla - pala

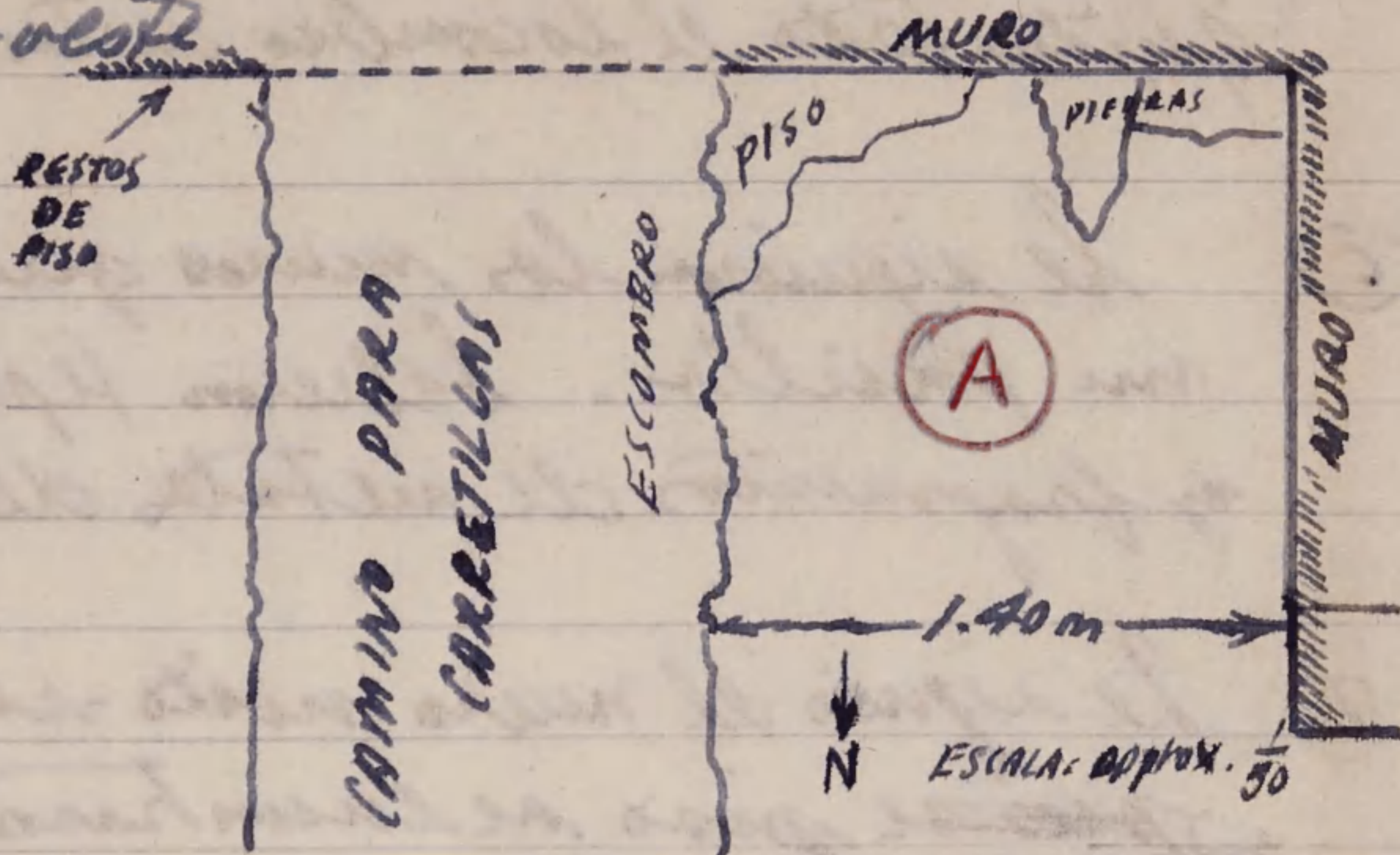
GRUPO C Roberto Gallegos - alumno  
Petronilo Beltrán - pala  
Dionisio Beltrán - pico

GRUPO D Joan Taylor - alumna  
Trinidad Espinosa - pico  
Juan Romero - pala



(A) - Al seguir el muro norte-sur, se encontró la esquina y el muro dio vuelta para seguir en una dirección este-occidente.

A una altura de 2.8m. sobre el piso exterior, se encontró un piso de estuco, roto, apuntemado, antiguo, y no durante la excavación. Saqué fotos del piso cuyo posición se ve en el croquis.



Eléjé un tramo de escombros de unos 1.60m. como camino para las carretillas que estaban llevando escombros del patio interior.

Al otro lado de este camino, se dió con la continuación del muro este-occidente y fragmentos del piso - del escombros salió un alisador

(B) Se empezó a quitar el escombros sobre lo que parece ser una plataforma adosada al muro norte sur. También, se trató de seguir el muro. Hay un piso ~~que~~ que parece de-



SÁBADO, 29 DE SEPTIEMBRE

limitar la plataforma. Parece que hay una esquina en el muro norte-sur pero hay que quitar todo el escombros antes de estar seguros.

- (C) Se siguieron los muros que parecen formar un pasillo. Salieron fragmentos decorados, <sup>obsidianas</sup> y fragmentos de metates del escombros
- (D) Se siguió el muro norte-sur. Al nivel del ~~piso~~ piso se encontraron fragmentos de carbón, <sup>de metates</sup> y un pedazo de cerámica "plumbata" según Pina. Se había excavado .07 m. debajo del nivel del piso (donde estaba la ~~caja~~ hilada inferior).

A las 11:30 los trabajadores fueron a almorzar. ~~Salimos~~ Comimos a eso de las 3:00. Se preparó la comida de el pueblo. Había carne, arroz, frijoles.

Salimos a las 3:45 P.M. y llegamos a Mexico a las 4:50 P.M.



FOTOGRAFIAS ROLLO 24

NO.	OBJETO	POSICION	HORA	CLARO	VELOCIDAD	F	Expo-simuln	Comentarios
18	Vista - Patio Vaciando tierra siguiendo muros	hacia W	10:20 pm	Sol brill	$\frac{1}{100}$	16- $\frac{1}{8}$	400	
19	IDEM	hacia E						
20	TRINCHERA ESQUINA - GIRA	hacia S	11:00 pm	Sol brill	$\frac{1}{100}$	12.7	200	
21	PLATAFORMA (B)	hacia S	11:10 pm	Sol brill	$\frac{1}{100}$	12.7	200	
22	DOS MUROS COR. B y D (C)	hacia S	11:15 pm	Sol brill	$\frac{1}{100}$	12.7	200	
23	ESQUINA (D) ESTR. D	hacia E	11:15 pm	Sol brill	$\frac{1}{100}$	12.7	200	
24	Mostrando franco en patio	Hacia E	11:30 pm	Sol brill	$\frac{1}{100}$	18	400	
25	VISTA GENERAL	HACIA <del>W</del> NE						
26	D <sub>1</sub> S <sub>0</sub> (A)		140 pm	brill	$\frac{1}{50}$	14	150	
27			140 pm		$\frac{1}{50}$	10	75	
28			140 pm		$\frac{1}{50}$	10	75	
29	Vista excavación	hacia N	2:00 pm	brill	$\frac{1}{100}$	18	400	
30	B.G. (A)	hacia S	2:25	Sol brill	$\frac{1}{100}$	12.7	200	
31	Comiendo	hacia N	3:00	Sol brill	$\frac{1}{100}$			en sombra (A)



DOMINGO, 30 DE SEPTIEMBRE

Salimos del Museo Nacional a las 8:15 y llegamos al sitio a las 9:30 en carro de los Trinke. Hizo muy buen tiempo. Yo conté 20 trabajadores con 3 carretillas.

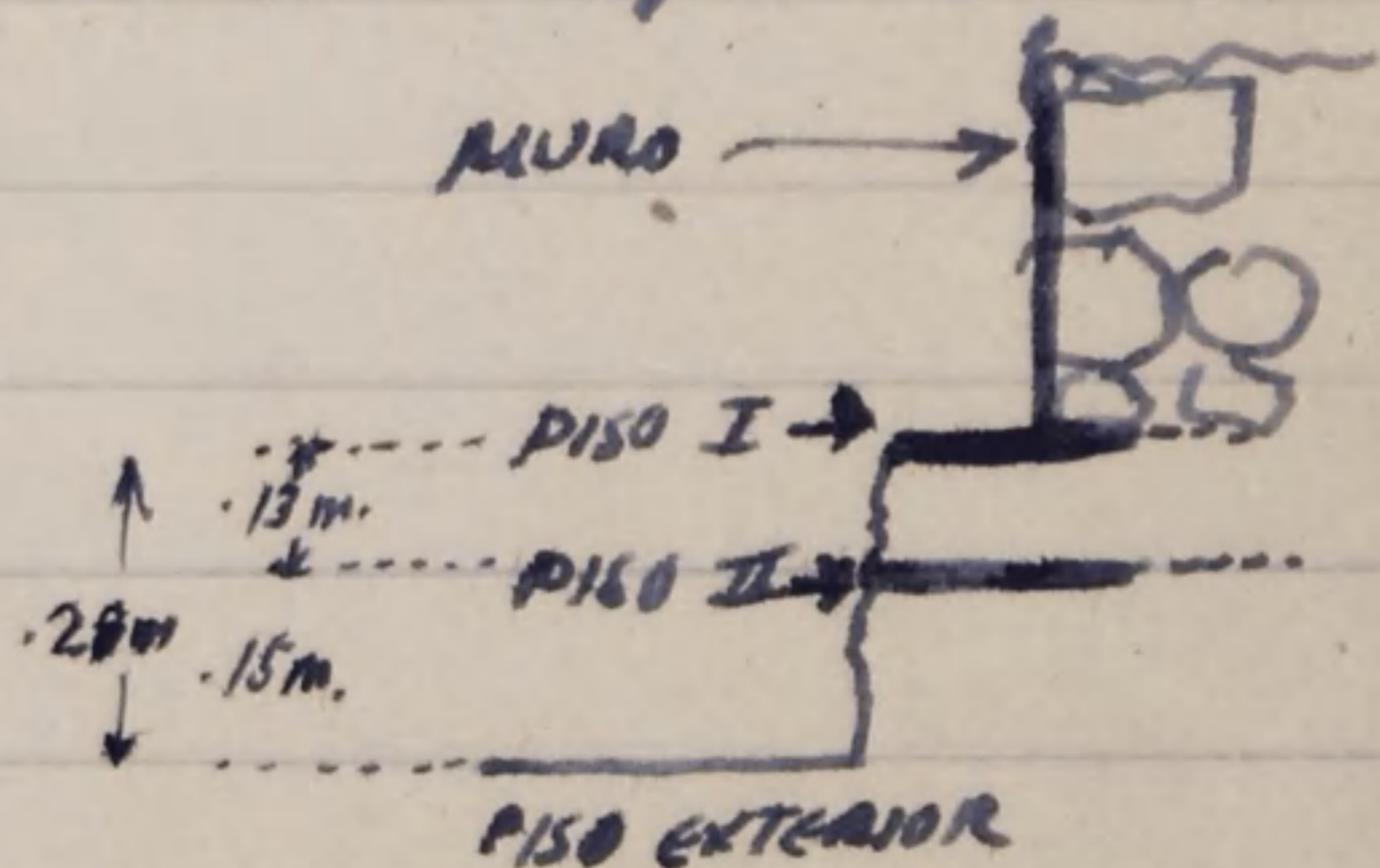
Traté de poner los mismos trabajadores en los sitios donde estaban trabajando ayer pero, debido a las dificultades con los montes de tierra, fue necesario seguir pasándolos de un lugar a otro.

De los estudiantes, numeraron Roberto Gallegos, y Rudy y Nancy Trinke.

Más tarde en el día se suspendieron trabajos en (A), (C) y (D), siguiendo excavando solamente en (B).

(A) En el otro lado de la rampa para carretillas, al este, se encontró un segundo piso debajo del primer piso, y al buscar lo en el otro lado se lo encontró también. El segundo piso está 13 m. debajo del primero.

Hay unos .03 m. de arena amarilla sobre PISO II.






(A) Salieron muchos tepalcates de esta parte de la excavación, a un co de 5.58 m. al ~~se~~ este de la esquina.

(B) Se quitó todo el escombro de la plataforma. En el lado sur Rudy Troike encontró una escalera que conecta el piso del patio con la plataforma. A los lados de los escalones hay muros de piedra. Hay tres escalones con resto de un aplomado de albero o estaco. ~~B~~

Del escombro delante de la plataforma salió una figura muy fragmentaria, tallada en tezontle, representando una persona sentada.



A las 11:05, los trabajadores fueron a almorzar.

Se empezó a llorar a las 11:40.

Perrin Le Cox, secretario del INAH invitó a  
se empezó a construir un muro de piedras  
al norte de los muros cerca de la mitpa



Se paró el trabajo a las 2:50 para la raya.  
Salimos a las 3:00 y llegamos a México  
a las 4:10.

FOTOGRAFÍAS - ROLLO # 24

NO.	OBJETO	POSICIÓN	Hora	Cielo	Velocidad	f	Expos. Suav.	comentario
32	Caretillas <sup>ESTR</sup> y BARRDA <sup>A</sup>	hacia E	11:55 AM	nublado	$\frac{1}{100}$	18	400	
33	Vista (B)	hacia SE	12:05 PM	nublado	$\frac{1}{100}$	18	400	
34	2 DISOS (B)	hacia S	12:35	nublado	$\frac{1}{50}$	11	75	
35			PM					
36	ÍDOLO	Hacia NW	1:15	SOL	$\frac{1}{100}$	14	400	
37	VISTA SITIO		PM	brill.				
38	TRABAJANDO EN ANDA	hacia SE	2:30	SOL	$\frac{1}{100}$	18	400	
39	TRONQUE EXC. ESCALERA Y PLATAMANA		2:45	brill.				
40	VISTA GENERAL	hacia SE	PM					
41	Construyento nuevo	hacia W	2:45	SOL	$\frac{1}{100}$	18	400	
42	Escalera (B) y PLATAMANA	hacia N	2:50	nublado	$\frac{1}{50}$	12.7	100	
43	Raya	hacia N	2:50	nublado	$\frac{1}{100}$	12.7	200	
44	Compuendo	hacia W	2:50	nublado	$\frac{1}{100}$	10	150	
45	Artesanos		3:00	nublado	$\frac{1}{100}$	10	250	



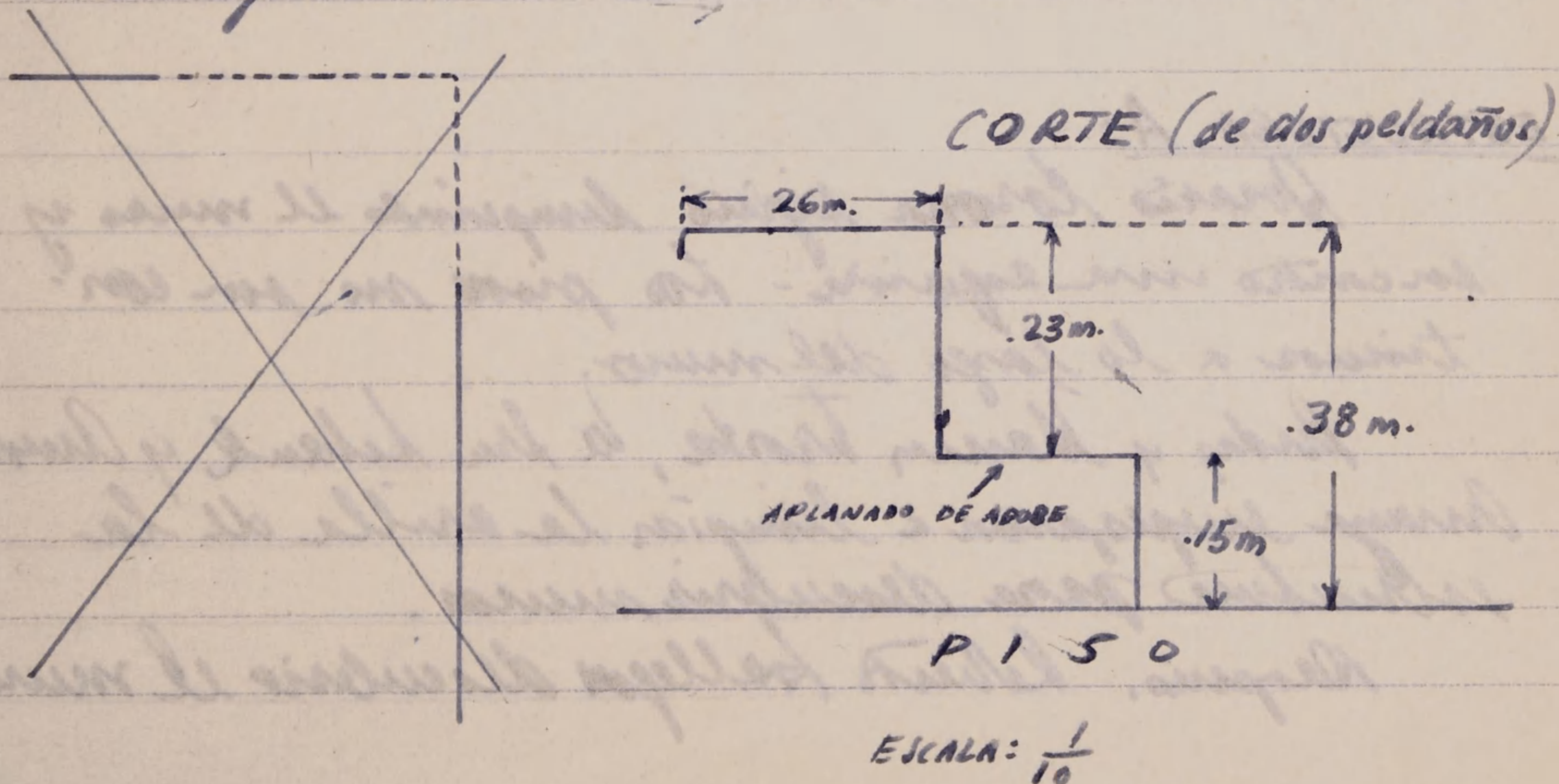
SABADO, 6 DE OCTUBRE

25

Ya que los Trotske no llegaron al Museo a tiempo, salimos a eso de las 8:30 para ir en un camión que va a Calpulalpan. Llegamos a la Terminal a las 8:30. El camión iba a salir a las 9:00. Unos minutos después los Trotske vinieron y sólo a eso de nueve alumnos fueron en camión. Nosotros llegamos al sitio a las 9:50; los otros, a las 10:55.

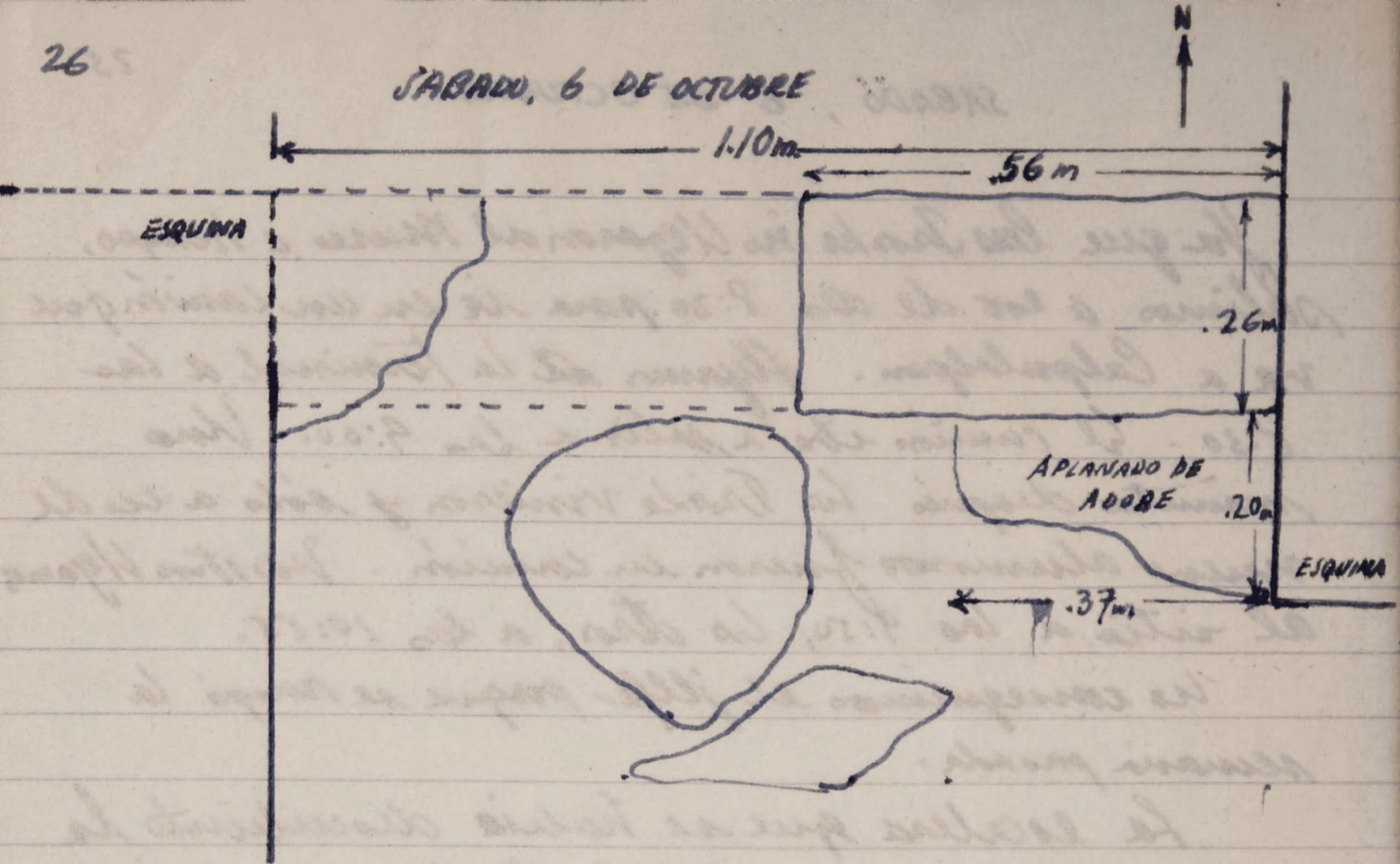
No conseguimos el jilp porque se raspó la semana pasada.

La escalera que se había descubierto la semana pasada en el lado sur de la plataforma había sido parcialmente destruida pero Roberto Salgado y yo tomamos las siguientes medidas:





SABADO, 6 DE OCTUBRE



PLANTA DE LA ESCALERA  
ENSEÑANDO PIEDRAS PRINCIPALES

ESCALA:  $\frac{1}{10}$

### ESTRUCTURA A:

Gerardo Corona siguió limpiando el muro y encontró una esquina. Los pisos no son continuos a lo largo del muro.

Budy y Nancy Tronke, la Dra. Schenk y Aurora Oraya empezaron a limpiar la arilla de la estructura para descubrir muros.

Después, Roberto Gallegos descubrió el muro



ESTRUCTURA A

que divide CUARTO 1 de CUARTO 2. Los Trique empezaron a descubrir el otro lado del muro en CUARTO 2. El cuarto que Victor Segovia descubrió es #3.

FOTOGRAFÍAS - ROLLO #25

NO.	OBJETO	POSICIÓN	HORA	CELLO	Velocidad	f	Exp. Sacto	Comentarios
28	Vista general del sitio	hacia E	11:45 AM	sol brill	$\frac{1}{200}$	14	600	
29	" " "	hacia S	11:45 AM	sol brill	$\frac{1}{200}$	14	600	
30	" PATIO "	hacia SW	1:40 PM	sol brill	$\frac{1}{100}$	18	400	
31	Vista ESTRUCTURA A	hacia SW	1:40 PM	sol brill	$\frac{1}{100}$	18	400	
32	PLATAFORMA y ESTRUCTURA A	hacia SE	1:45 PM	sol brill	$\frac{1}{100}$	18	400	
33	Vista ESTRUCTURA B	hacia S	1:45 PM	sol brill	$\frac{1}{100}$	18	400	



Salimos del Museo en carro de los Tronke a las 8:25 am. y llegamos a las 10:00. Pita y otros salieron después y llegaron por camion a las 11:05.

Estaba nublado y frío pero salió el sol después.

### ESTRUCTURA A

Roberto Gallegos, Joan Taylor, Nancy y Rudy Tronke siguieron buscando muros de los cuartos de Estructura A. Se encontraron esquina del cuarto #2 y otro muro este-oeste. También hay un piso en cuarto # que está unos 92 cm debajo de la superficie en el lado norte del muro transversal.

### ESTRUCTURA C

Esta estructura está al sur del patio y tiene ahora dos cuartos, #1 y #2.

Se encontró un piso en cuarto #1 a eso de 1.60 m. debajo de la superficie en la esquina.

Muchos muros están cubiertos con un aplacado de adobe.



## FOTOGRAFÍAS - ROLLO # 25

NO.	OBJETO	POSICIÓN	HORA	CIELO	veloc. ISO	f	Exposi. metro	comentario
34	ESTR. A n Vista sitio y plataforma	hacia SURESTE	10:45 P.M.	nublado	$\frac{1}{200}$	14	600	
35	Vista sitio - Estructura B	hacia SUR	10:45 P.M.	nublado	$\frac{1}{200}$	14	600	
36	Vista sitio Estructura B	hacia ESTE	10:50 P.M.	nublado	$\frac{1}{200}$	14	600	
37	Vista sitio	hacia NORTE	11:10	nublado	$\frac{1}{100}$	18	400	
38	P.G. dibujando	hacia NW	12:00 P.M.	sol brill	$\frac{1}{200}$	18	600	
39	Estructura C	hacia SUR	2:30 P.M.	nubl. sol	$\frac{1}{200}$	12.7	600	
40	" "	hacia <del>SURESTE</del> SUR	2:30 P.M.	nubl. sol	$\frac{1}{200}$	12.7	200	
41	ALMORZANDO	hacia SUR	2:35 P.M.	sol brill	$\frac{1}{200}$	14	600	?
42	"							



Salimos del museo a las 8:15 y llegamos a las 10:00 en camioneta de Tita Braviff. Rita había llegado antes de nosotros en camioneta de los Troike ya que fue parando en Texaco para comprar cosas para la comida y también fuimos al pueblo de Tecoque.

Rita señaló que ~~alguno~~ <sup>uno de los</sup> trabajadores había hecho un fuego ~~pequeño~~ ~~pequeño~~ al muro cerca de la plataforma.

Se va a empezar a consolidar y reconstruir lo más pronto posible cuando se consiga dinero.

### ESTRUCTURA A.

Los siguientes estudiantes seguían excavando los cuartos y descubriendo muros:  
 R. Gallegos, los Troike y Cristina Sánchez, Rudy. Troike encontró un piso; el muro continuó más abajo. El estato trabajando al sur del cuarto #2. Su esposa, Nancy, <sup>también</sup> ~~encontró~~ <sup>encontró</sup> en el otro lado del muro donde el estato trabajando un piso. Este piso está en cuarto #2. En cuarto #1, Gallegos encontró un muro



SABADO - 13 DE OCTUBRE

31

Se adobe que estaba orientado este-este.

ESTRUCTURA C

Navarrete encontró un muro de adobe en cuarto #2. Parte se había cortado pero todavía está en buena condición. También en este cuarto hay una pared con una entrada dividiendo el ~~muro~~ <sup>cuarto</sup> en dos partes.

Navarrete encontró un fragmento de un ladrillo en esta estructura.

FOTOGRAFÍAS

ROLLO 25

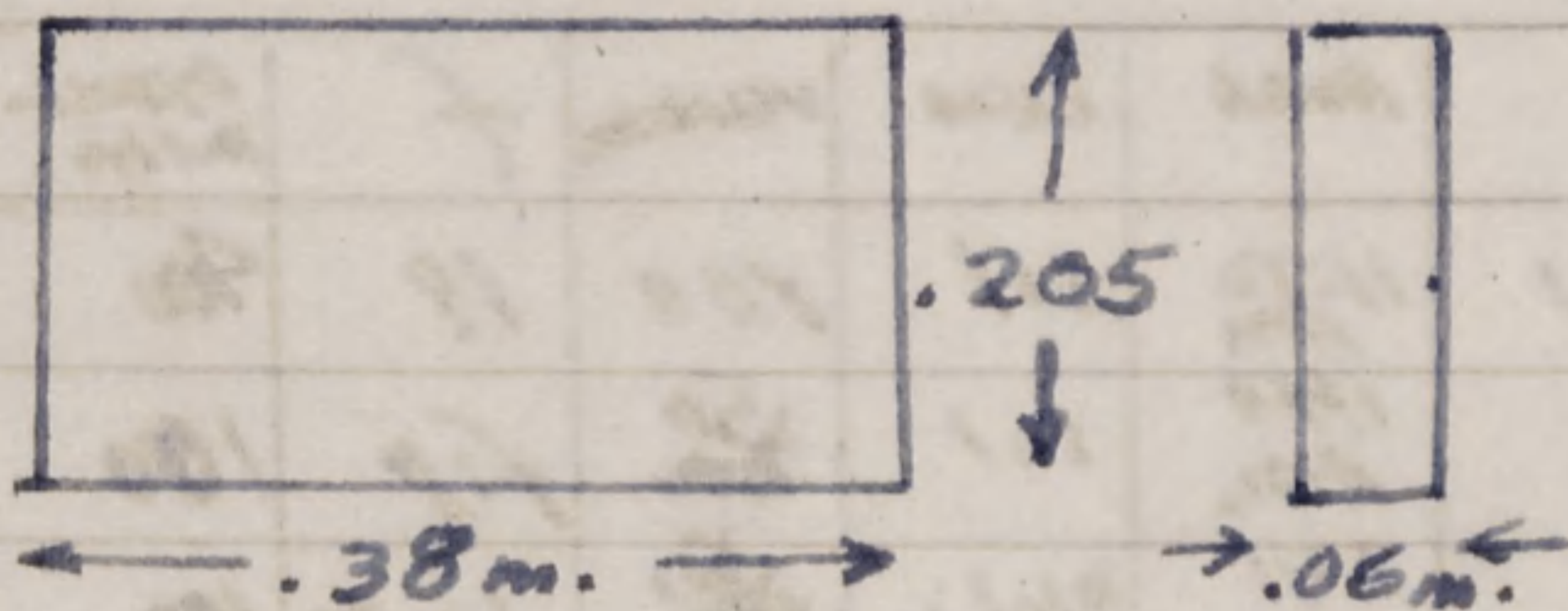
NO.	OBJETO	POSICIÓN	HORA	CIENSO	VELOCIDAD	f	EXPOSICIÓN	DESCRIPCIÓN
35	Estudiantes en patio	hacia SW	11:50 AM	sol	100	18	400	
36	Estr. C - cuarto 1	hacia S	1:40 PM	sol	50	fig	100	
37	Estr. C - <sup>cuarto 2</sup> adobes	hacia S	1:45 PM	nubl.	50	12.7	100	
38	Estr. C - cuartos	hacia SE	2:00 PM	nubl.	200	18	100	
39	B6		2:30 PM	nubl.	100	18	100	
40	B6 <sup>midiendo</sup> <del>adobes</del>							
41	Después de la lluvia							

A eso de las tres de la tarde, empezé a llover. Regresamos a México a eso de las 4 cuartos.



Salimos del Museo a las 8:25 en carro de los  
Trotike. Sólo vinieron 8 alumnos además de Pina y yo.  
Llegamos a Texcoco a las 10 para comprar panes y  
llegamos al sitio pitio a las 10:35.

ESTRUCTURA A - En Cuarto #2, en los trabajos em-  
pezamos a vaciar el cuarto lo más pronto posible. Rudy  
& Nancy Traike buscaron muro del lado este.  
En Cuarto #1, Pallyo siguió descubriendo un  
muro o resaca de abole. Él encontró también  
dadrillos que tenían las siguientes dimensiones:



También se halló  
un piso en este  
cuarto.

~~ESTRUCTURA B~~

ESTRUCTURA C

Navarro descubrió un altar en el lado este  
de Cuarto 2. También se descubrió Cuarto #3 al sur de #1

ESTRUCTURA A

Los piedras en caras salieron del Cuarto #2.  
También se encontró el muro oeste del  
Cuarto #2.



## FOTOGRAFÍAS - ROLLO 26

NO.	OBJETO	POSICIÓN	HORA	CIELO	VELOCIDAD	f	EXPOSICIÓN	COMENTARIOS
42	Estructura C	hacia SW	11:00 AM	sol brill	$\frac{1}{200}$	12.7	400	
43	Estructura A	hacia W	11:00 AM	sol brill	$\frac{1}{200}$	12.7	400	
44	PATIO	hacia NE	11:10 AM	sol brill	$\frac{1}{200}$	12.7	400	
1	Estructura C	hacia W	11:20 AM	sol brill	$\frac{1}{200}$	12.7	400	
2	LADRILLO. ESTR-A CUARTO 1		12:05 PM	sol brill	$\frac{1}{100}$	18	400	
3	Estructura A CUARTO 1	hacia N	12:25 PM	sol brill	$\frac{1}{100}$	12.7	200	
4	ESTRUCTURA A CUARTO 2	hacia SE	12:30 PM	sol brill	$\frac{1}{100}$	18	400	
5	ESTRUCTURA C CUARTO 2	hacia S	2:20 PM	sol brill	$\frac{1}{100}$	18	400	
6	Comiendo.							
7	Comiendo.							
8	ESTRUCTURA C ADOBES- CUARTO 2	hacia E	3:15 PM	sol brill	$\frac{1}{100}$	14	300	

Salimos a las 3:15 P.M.

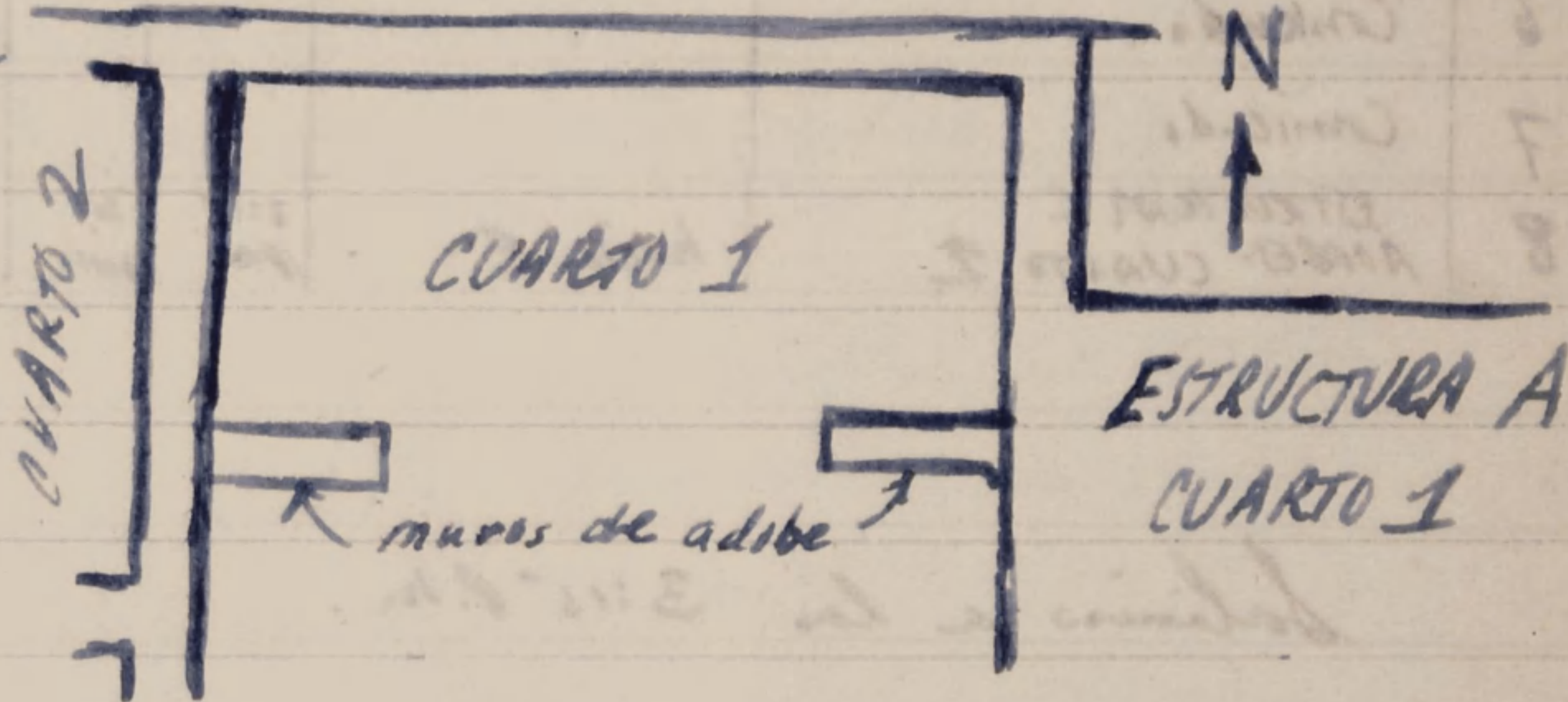


Los Troite se enfamaron y Tita Braniff. no vino  
Pura salio en el jeep a las 8:25 y yo con mis  
otros primos en camion a las 9, llegando al  
sitio a las 10:50.


### ESTRUCTURA A.

CUARTO 1 - Salio otro ladrillo entero. Parece  
que ~~de~~ habia hecho por molde. Hay señas  
que hizo una mano al aplastarlo.

Tambien se encontraron ~~dos~~ dos muros  
bajos de adobe



El adobe en este cuarto tiene las siguientes medidas:





SÁBADO, 20 DE OCTUBRE

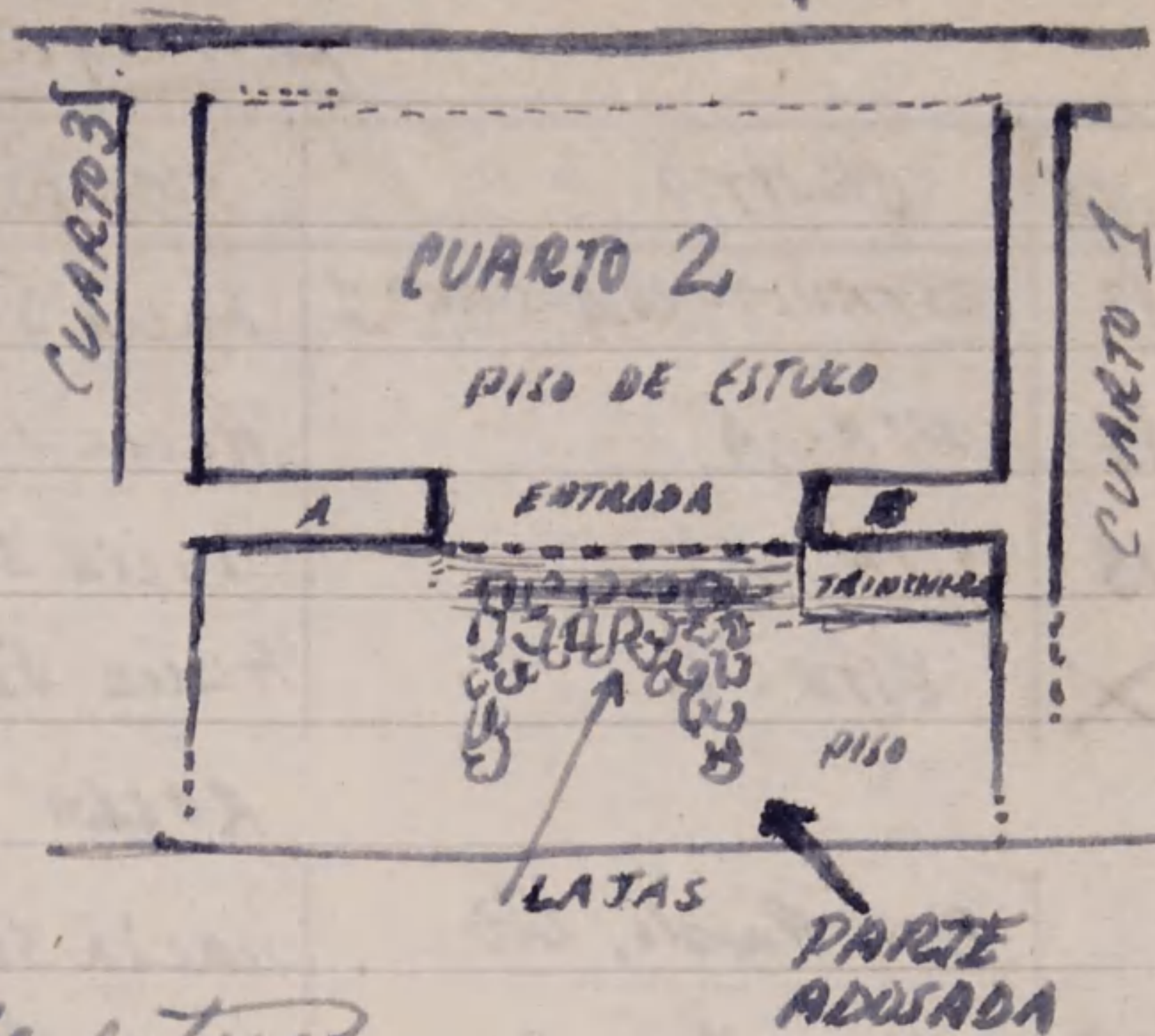
N 35  
↑

### ESTRUCTURA A - CUARTO 2

Se encontró un piso de estuco en Cuarto 2. que también se encontró en la parte al sur que da al patio. Hay también en este patio unas lajas formando un piso delante de la entrada.

Los muros interiores del cuarto tienen un aplomado de estuco.

Se llenó <sup>parte de</sup> la zanja que Poike había excavado y que indicó que los muros A y B seguirán más abajo y que la parte al sur fue adosada.



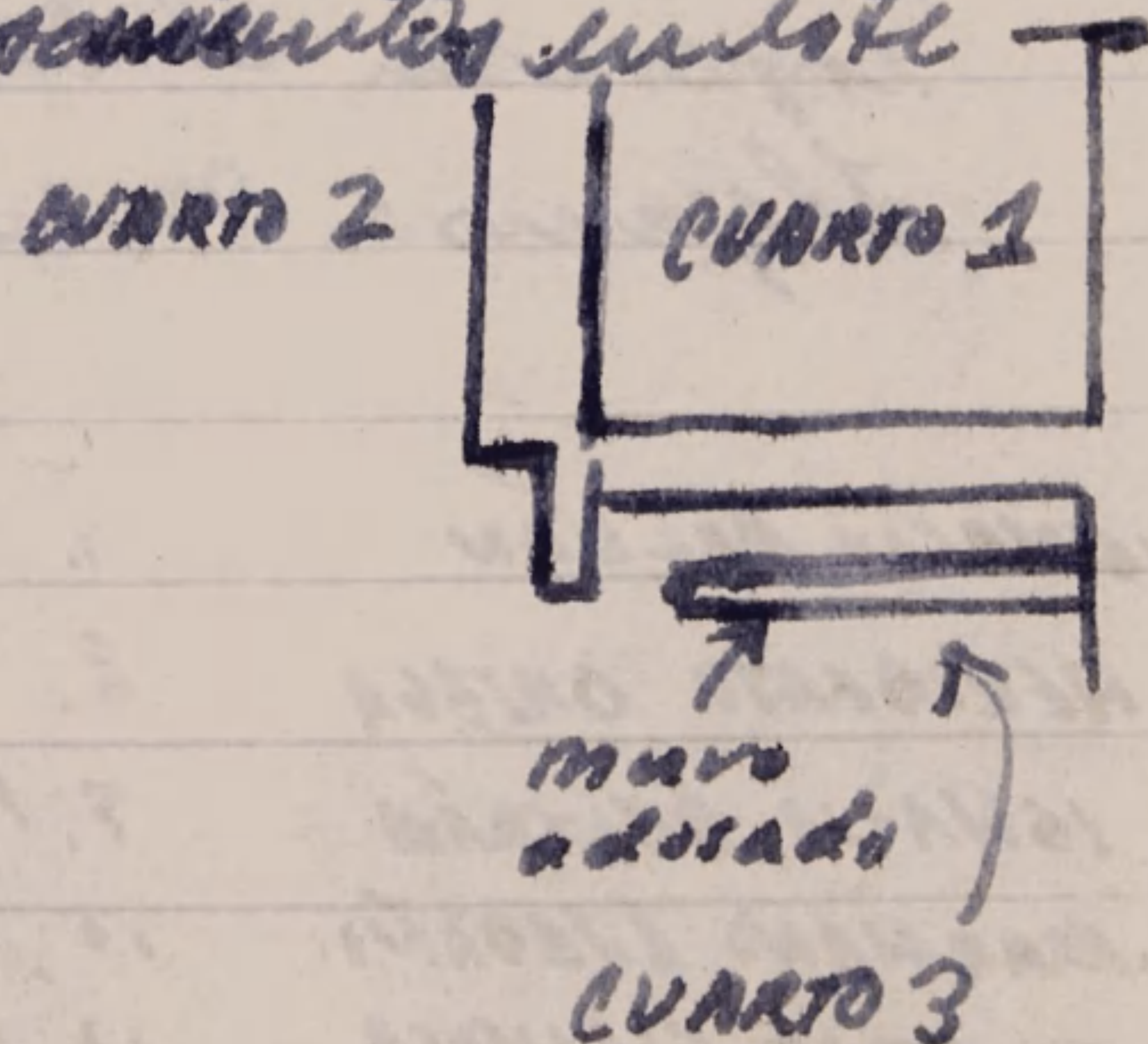
### ESTRUCTURA B -

Se siguió variando el cuarto.

### ESTRUCTURA C -

CUARTO 3 - se empezó a variar el cuarto.

Porque que hay también adosamientos en este cuarto.





SÁBADO, 20 DE OCTUBRE

FOTOGRAFÍAS

ROLLO 26

Nº.	OBJETO	POSICIÓN	HORA	Cielo	Mic.	f	EXPOS.	Comentario
13	ESTRUCTURA - CUARDO 1	hacia SW	12:15 pm	sol brill.	$\frac{1}{100}$	18	400	
14	ESTR. A	hacia SW	12:20 pm.	sol brill.	$\frac{1}{200}$	14	600	
15	ESTR. A.	hacia SW	12:20 pm	sol brill.	$\frac{1}{200}$	14	600	
X	ESTR. B	hacia SE	12:30 pm	sol brill.	$\frac{1}{100}$	18	400	

ROLLO 27

	Don Pablo, Ltd.	hacia SW	1:00 pm	sol brill.	$\frac{1}{200}$	F18	800	
27	" " "	hacia NW	1:00 pm	sol brill.	$\frac{1}{200}$	14	600	
28	ESTR. B: ANILLO	hacia W	1:30 pm	nubl.	$\frac{1}{100}$	12.7	200	
29	PATIO y ESTR. A	hacia NE	1:30 pm.	sol brill.	$\frac{1}{200}$	14	600	
30	ESTR. A	hacia NE	2:30 pm	sol brill.	$\frac{1}{100}$	18	400	
31	ESTR. A	hacia N	2:30 pm	sol brill.	$\frac{1}{100}$	18	400	

iluminando la tarde nos visitaron Don Pablo, Juan Sacroix y Fernando Cámara.

Salimos a los 3:45 PM en jeep. Los otros operaron el camión.

Alegamos a Mérida a los 5:10 P.M.

TRABAJADORES

- |                      |                      |                       |
|----------------------|----------------------|-----------------------|
| 1. IGNACIO ROLDÁN    | 7. PABLO TORRES      | 13. TRINIDAD ESPINOSA |
| 2. HERIBERTO ORTEGA  | 8. TEODORO BELTRÁN   | 14. ANTONIO OLIVERA   |
| 3. IGNACIO BELTRÁN   | 9. PILAR RODRIGUEZ   |                       |
| 4. MARCIANO IVEOÑI   | 10. REYES BRAVO      |                       |
| 5. CRISTINO ESPINOSA | 11. MARCOS VELAZQUEZ |                       |
| 6. VICENTE ESPINOSA  | 12. DIONISIO BELTRÁN |                       |



Salimos a las 8:15 en el jeep y llegamos a las 10:10.  
Solo tres alumnos, Lino y yo venimos en el jeep.  
Después vino Matilde de Tapachula.  
Hizo mucho frío por la mañana.

ESTRUCTURA A

CUARTO 1 - Se excavó los dos muros bajo de alabe

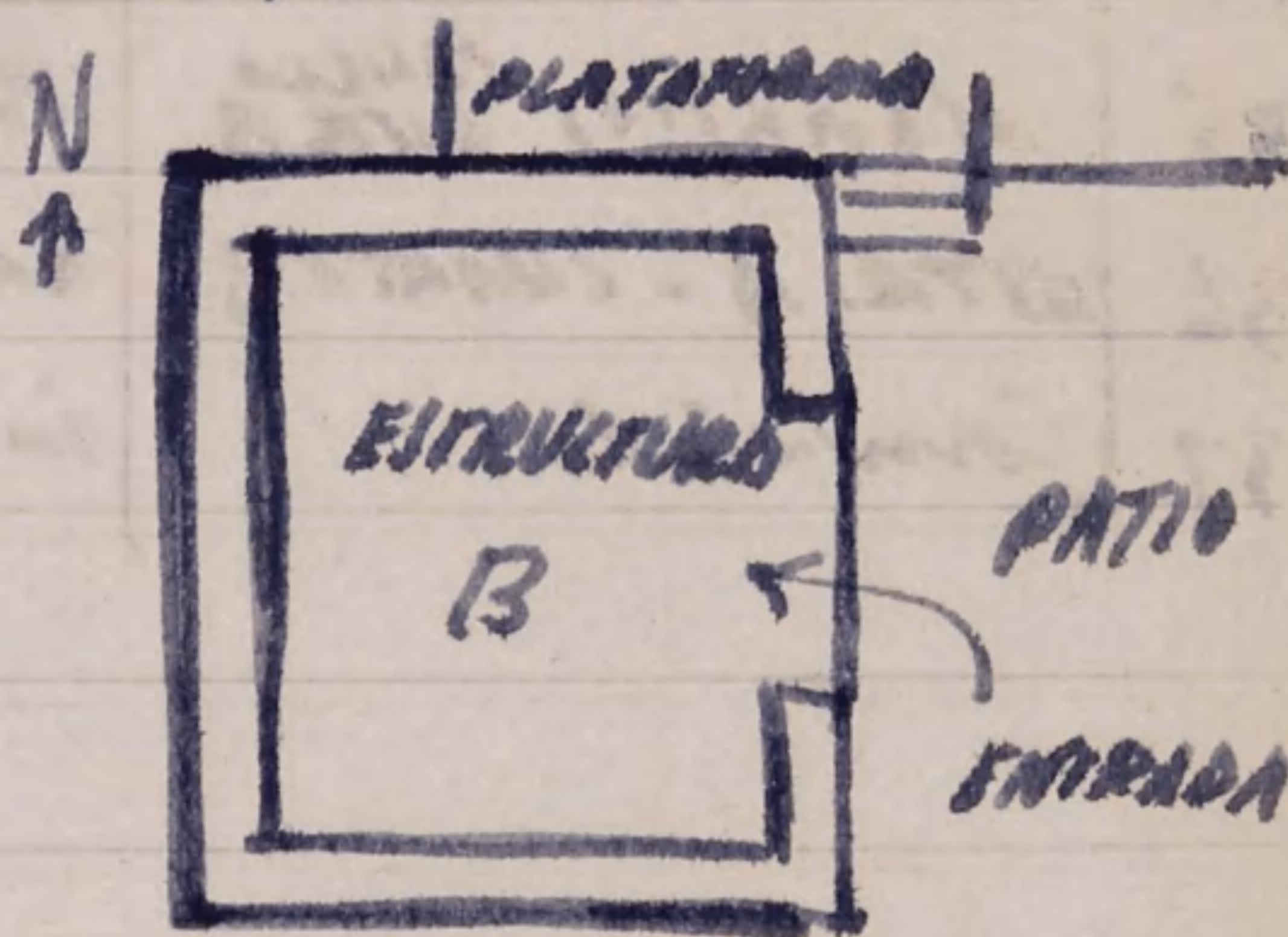
CUARTO 2 - En el interior se encontró ladrillo cocido

Los muros interiores tener aplanchado de los.

CUARTO 3 Se encontró la esquina exterior del muro sur.

ESTRUCTURA B

Se siguió vaciando el cuartito -  
yo encontré el piso y la entrada que da en el patio -

ESTRUCTURA C

Se empezó a vaciar Cuartito 4.

Se empezó a consolidar los muros con una mezcla que constaba de:

- a) una carretilla de tierra
- b) Media carretilla de ~~tierra~~ arena
- c) medio costal de cemento.



El color de esta mezcla resulto' un poco demasiado claro. Hay que usar más lodo.

Regreso a Misico a las 5:20 P.M.

FOTOGRAFÍAS - ROLLO ~~26~~ 27

NO.	OBJETO	POSICIÓN	HORA	CIelo	VELOC.	f	Fxog	COMENTARIO
32	PATIO	hacia NW	11:20 PM	nubl.	$\frac{1}{100}$	12.7	200	
33	SEER y sitio	hacia SE	11:30 PM	nubl. +sol	$\frac{1}{100}$	18	400	
34	PATIO	hacia NW	2:00 PM	nubl.	$\frac{1}{200}$	12.7	400	
35	Albañiles <sup>PASILLO</sup> <del>ESTR. B.</del>	nubl.	2:30 PM	nubl.	$\frac{1}{100}$	9	100	
36	ESTR. A. CUARTO 3	hacia SE	2:30 PM	sol	$\frac{1}{100}$	18	400	
37	Comercio	interior	3:00 PM	interior	2	.8	$\frac{1}{25}$	



Salimos del museo a las 8:40 a.m.

### ESTRUCTURA A

Se quitó el camino para carretillas en el muro norte.

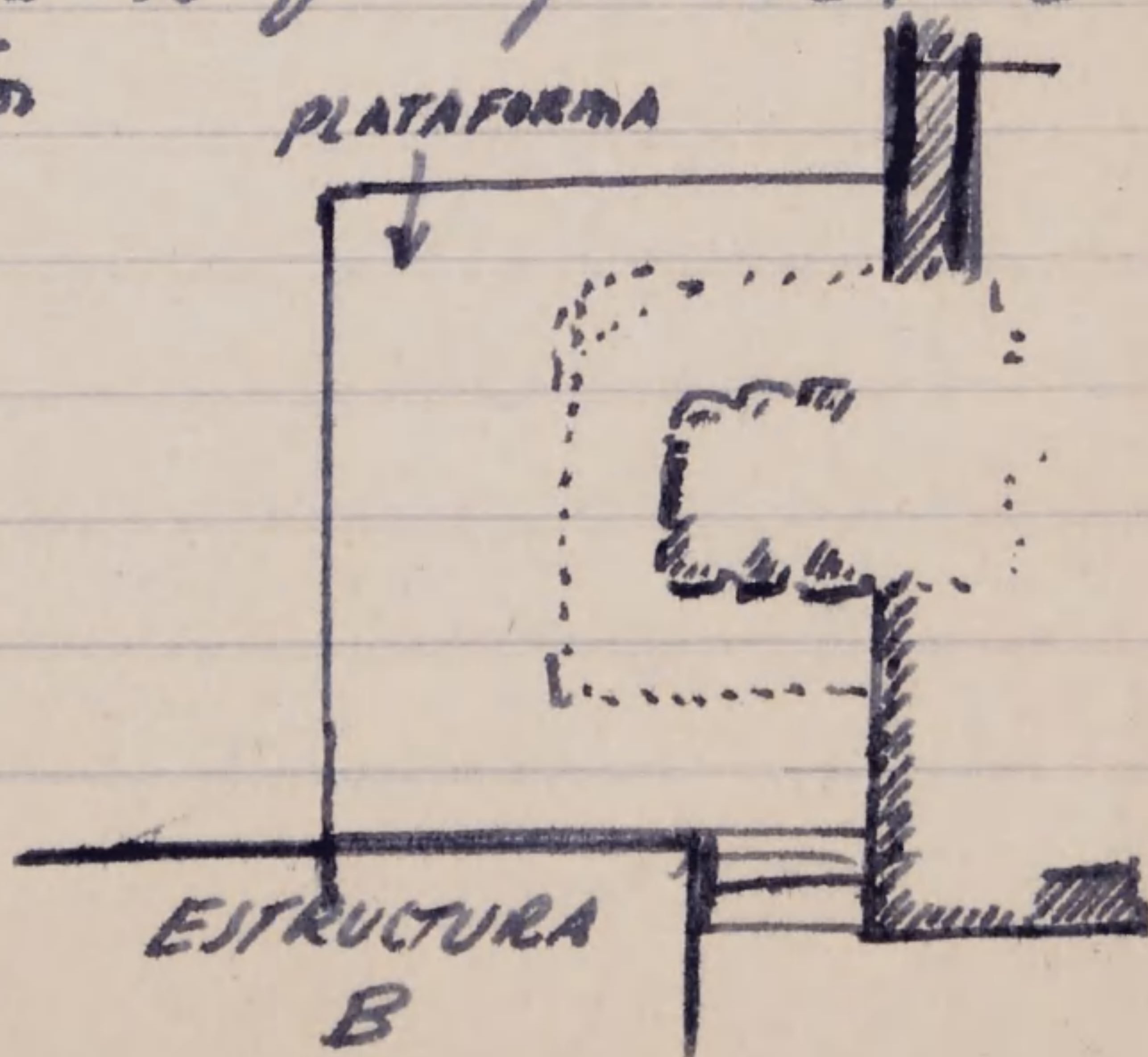
CUARTO 1 - se encontró otro muro de adobe que iba del este-ocidente.

CUARTO 2 Fue limpiado y fotografiado. Se abrió la trinchera dividiendo los dos patos sobre una trinchera chico para indicar que que el muro siguió hacia abajo.

Al oeste de CUARTO 2 se empezó a hacer una cala desde el patio y siguiendo el muro oeste de CUARTO 2 para ver si había otro cuarto detrás de CUARTO 3.

### ESTE PLATAFORMA

Rudy Trinke encontró lo que parece ser una construcción anterior debajo de la superficie del patio.

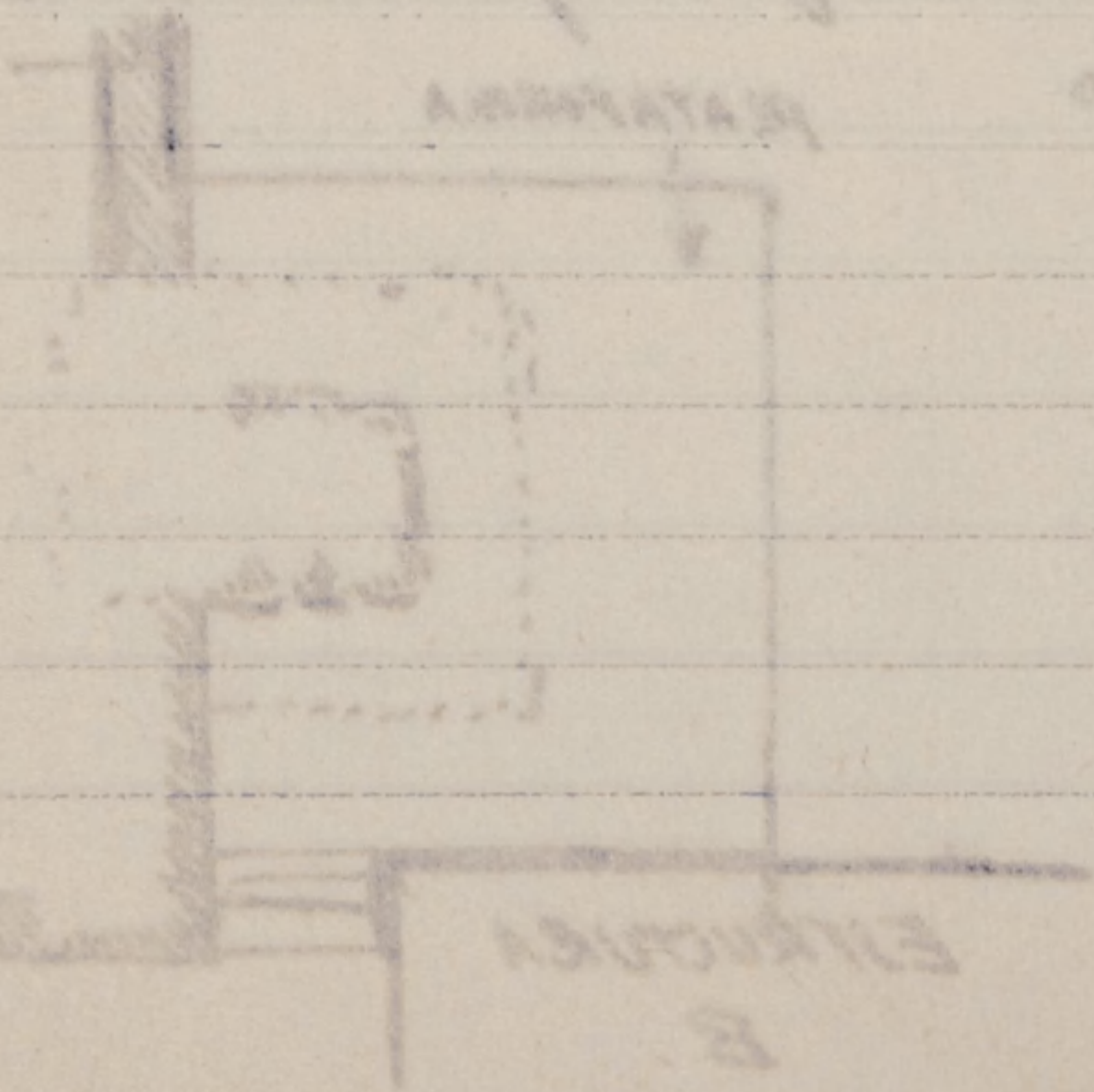




SÁBADO, 27 DE OCTUBRE

ESTRUCTURA BSe siguió trabajando ~~en~~ el cuartoESTRUCTURA C

CUARTO 1 - Se listo para reconstrucción

CUARTO 2 - Se va a cubrir ~~el~~ <sup>el</sup> piso de este cuarto con un aplastado de mezcla de lodo y cemento. También se van a levantar <sup>los</sup> muros.CUARTOS 3 y 4 - Se siguió trabajando estos dos cuartos.



SABADO 27 DE OCTUBRE

41

FOTOGRAFÍAS - ROLLO 28

NO.	OBJETO	POSICION	HORA	CIELO	VELOC.	f	EXPOS.	Comentarios
4	ESTR. A - CUARTO 2	hacia S	11:45 AM	sol brill.	$\frac{1}{100}$	12.7	200	
5	ESTR. A - CUARTO 2	hacia NW	12:00 PM	sol brill.	$\frac{1}{100}$	14	300	
6	ESTR. A - CUARTO 2	hacia NE	12:00 PM	sol brill.	$\frac{1}{100}$	14	300	
7	ESTR. C - CUARTO 1	hacia W	12:15 PM	sol brill.	$\frac{1}{100}$	12.7	200	
8	BG <del>en</del> <sup>apuntado</sup> <del>de</del> <sup>de</sup> <del>los</del> <sup>los</sup> <del>datos</del> <sup>datos</sup> <del>fotografados</del> <sup>fotografados</sup>		12:15 PM	sol brill.	$\frac{1}{100}$	12.7	200	
9	SITIO - PATIO	hacia NE	12:30 PM	sol brill.	$\frac{1}{100}$	18	400	
10	Lavando <sup>ESTR. C</sup> tepalcates <sup>cuarto 1</sup>		12:30 PM	sol brill.	$\frac{1}{100}$	12.7	200	
11	BG -- apuntando	<del>hacia</del>	12:30 PM	sol brill.				

TRABAJADORES (20)

IGNACIO BELTRÁN	CRISTINA <del>ESPINOSA</del> <sup>ESPINOSA</sup> (peón albañil)	IGNACIO MORTILLA
REYES BRAVO	MIGUEL FLORES	ANTONIO OLIVERA
HERIBERTO ORTEGA	VICENTE ESPINOSA	MAURILIO ESPINOSA
JUAN RODRIGUEZ	JULIO HERRERA	TRINIDAD ESPINOSA
PABLO FLORES	PILAR FLORES	ROSENDO GARCIA
JOSE DIAZ	DIONISIO BELTRÁN	IGNACIO ROLDAN
MARCOS VELAZQUEZ	GILBERTO ESPEJEL	



TRABAJADORES

Todos que trabajaron aquí salvo REYES BRAVO.

Máo: HILARIO RODRIGUEZ

ANTONIO ESPETEL

GERARDO VELAZQUEZ

EPIFANIO VELAZQUEZ

ESTRUCTURA A

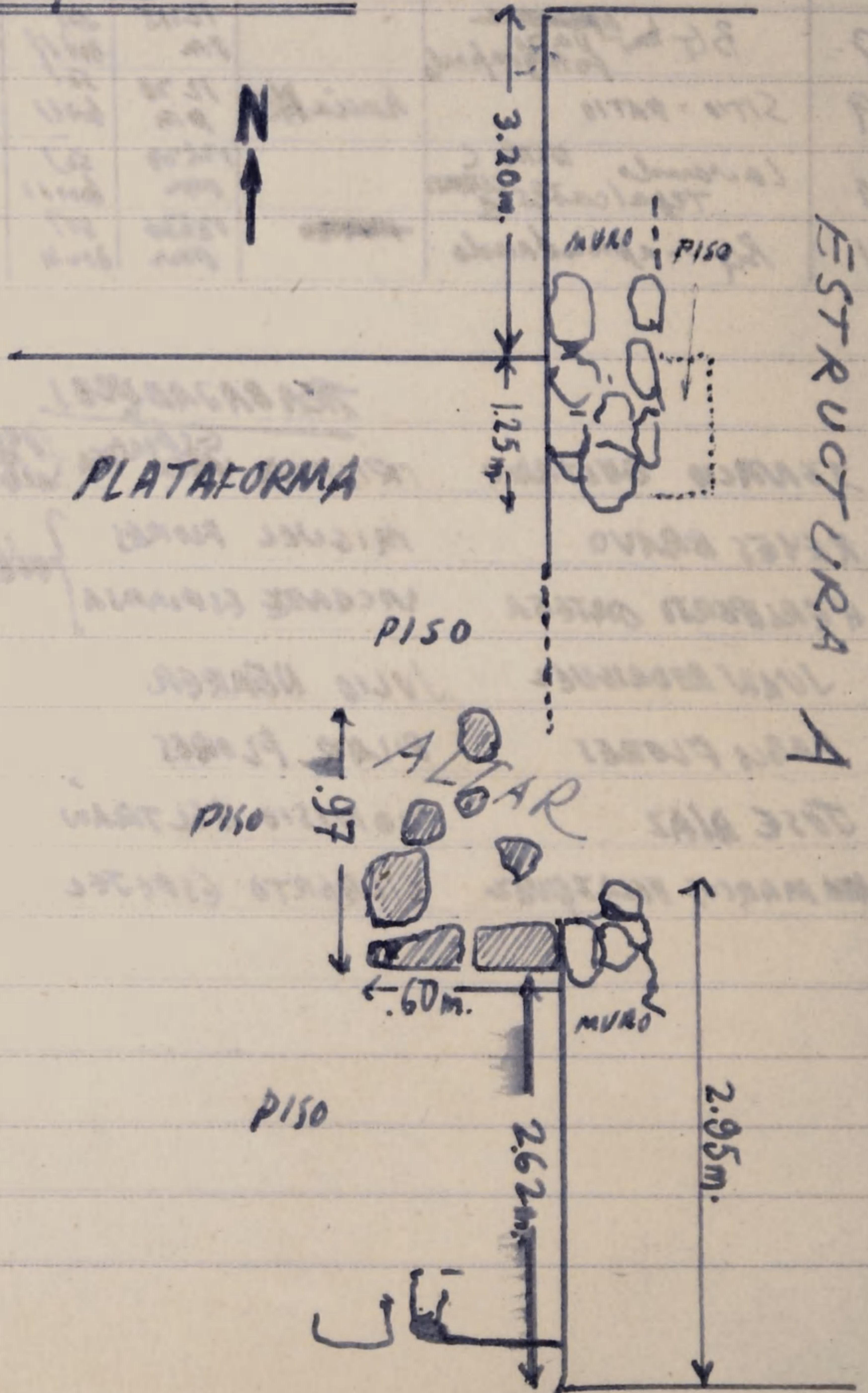
PLANTA del ALTAR

Rebajo del nivel de la plataforma (localón) se encontró un altar muy destruido sobre un piso de lotus.

Parece que es una construcción anterior a la de la plataforma.

Se va a dejar los dos niveles en la plataforma.

~~Se encontraron~~  
restos de un piso

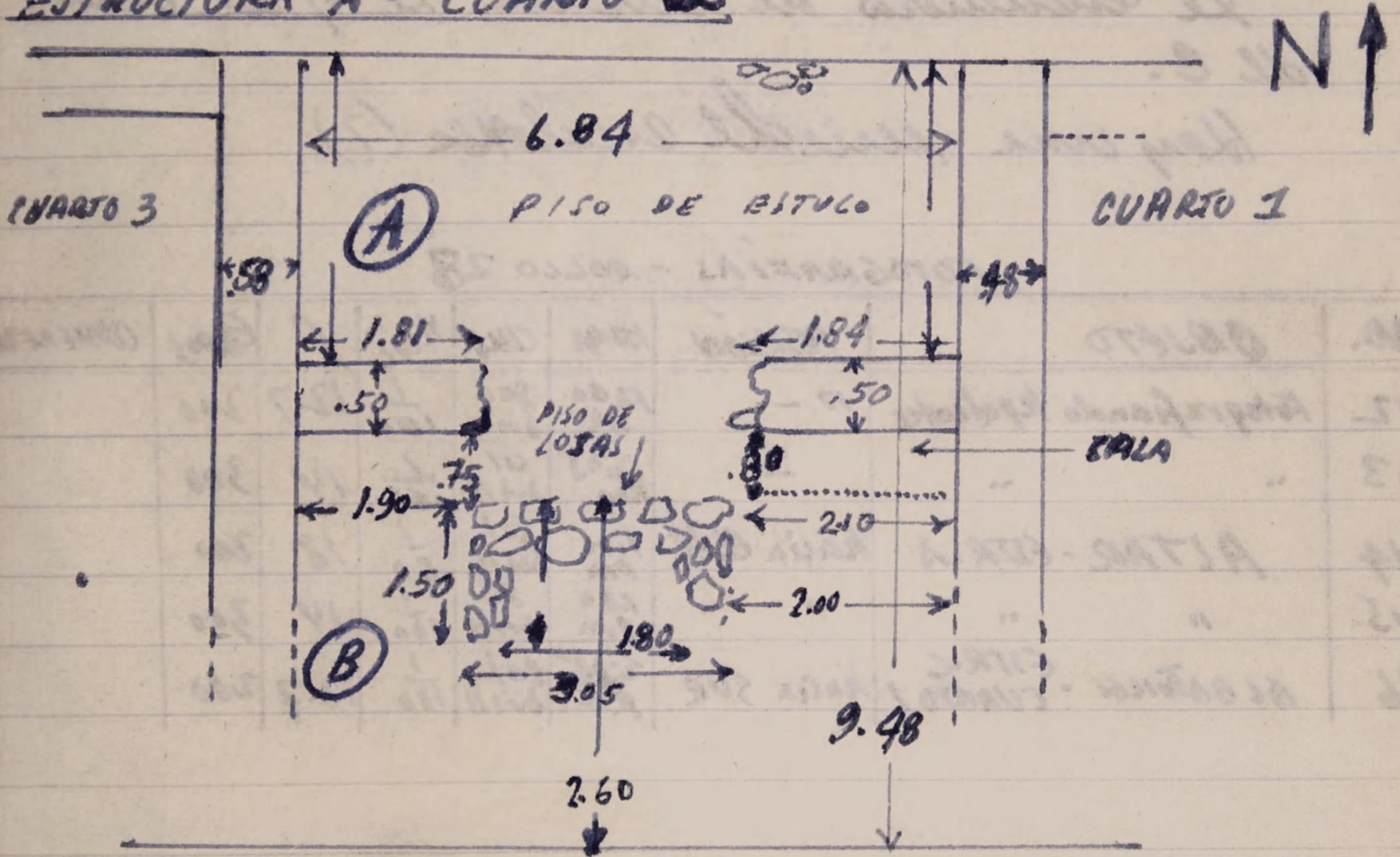




el este de la plataforma  
en estructura A para  
averiguar si hay un  
cuarto de una con-  
strucción anterior.



ESTRUCTURA A - CUARTO 2



ESTRUCTURA B

se va a el cuarto.



ESTRUCTURA C

Se siguió variando Cuarto 3 que queda al sur de Cuartos 1 y 2.

Hay un pasillo detrás de Cuarto 2.

ESTRUCTURA D

Se encuentra al sur de B y al oeste de C.

Hay una serie de escalones (?)

## FOTOGRAFÍAS - ROLLO 28

NO.	OBJETO	POSICIÓN	HORA	CLAS	VELOC	f	EXPOS	COMENTARIOS
12	Fotografiando tepalcates	—	12:50 PM	sol brill	$\frac{1}{100}$	12.7	200	
13	" "	—	12:05 PM	sol brill	$\frac{1}{100}$	14	300	
14	ALTAR - ESTR. A	hacia este	1:00 PM	sol brill	$\frac{1}{50}$	18	200	
15	" "	" "	1:00 PM	sol brill	$\frac{1}{100}$	14	300	
16	ALBAÑILES - ESTR. C - CUARTO 1	hacia SUR	2:45 PM	sol brill	$\frac{1}{100}$	12.7	200	



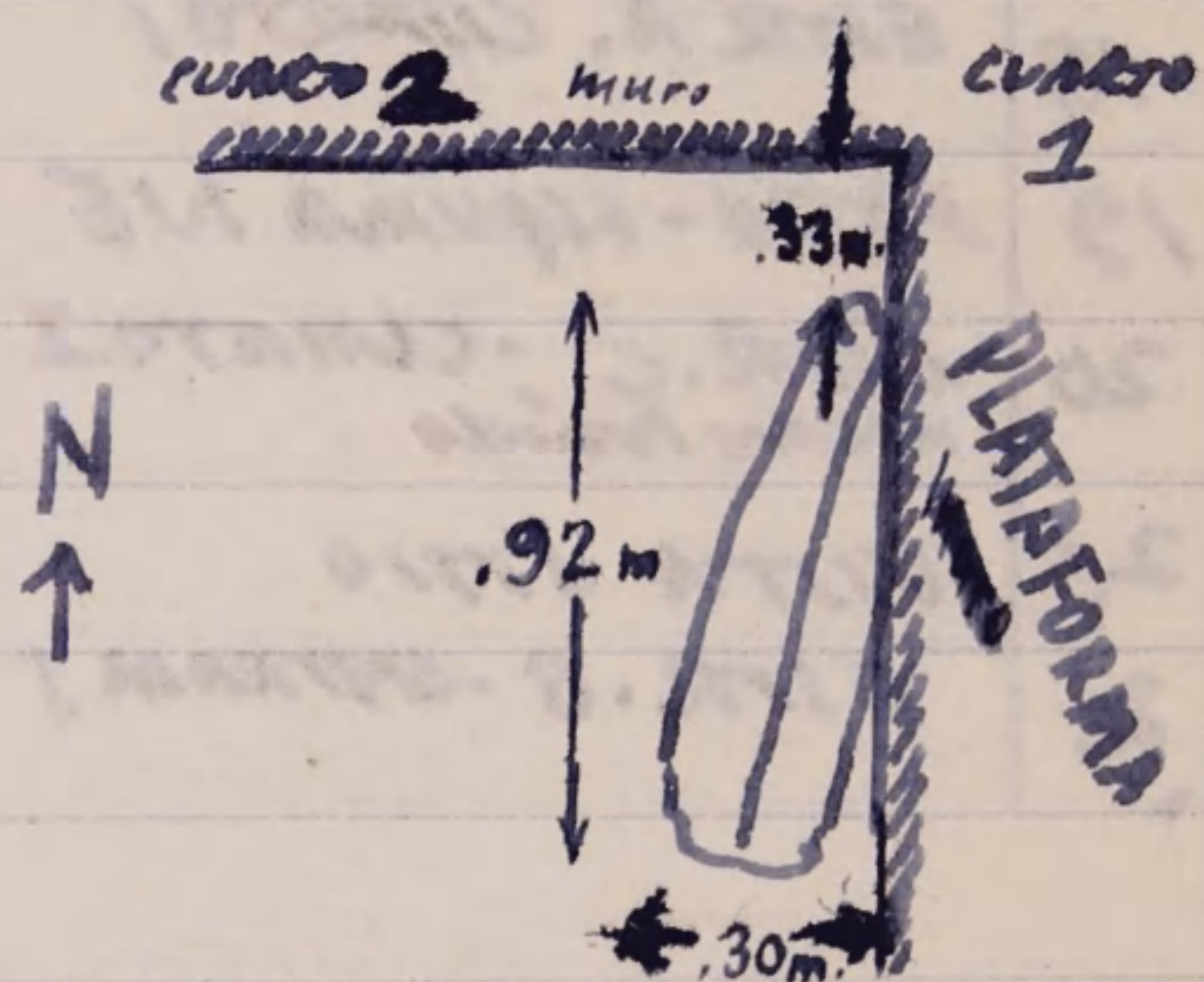
ESTRUCTURA A

Rudy Troike busco y encontró un piso al sur de CUARTO 3. Es CUARTO 4.

CUARTO 1

Se encontró la esquina de CUARTO 2 y el pasillo que da entrada a CUARTO 1. Hay una plataforma baja al sur de este cuarto en el patio semejante a la plataforma al norte del muro norte de ESTRUCTURA C.

En la esquina formada por el muro de CUARTO 2 y el muro de la plataforma se encontró una losa grande volteada con caras. Se cree que cayó del lado este de la plataforma. Había muchas piedras en esta esquina.



CUARTO 3. Hay dos pisos, uno superior, otro inferior junto al muro oeste.

Se empezó una tienda de campaña para el guardia y para los herramientas

trabajaron solamente 15 peones y albañiles.



## FOTOGRAFÍAS - ROLLO 29

NO.	OBJETO	POSICIÓN	HORA	CIelo	Veloc	f	Expos	COMENTARIO
X	ESTR. B - reconstruyendo	hacia W	10:25 AM	sol brill	$\frac{1}{100}$	16	350	
13	ESTR. B - reconstruyendo	hacia NW	10:30 AM	sol brill	$\frac{1}{100}$	16	400	
14	ARMANDO TIENDA DE CAMPAÑA		10:40 AM	sol brill	fou	18	400	
15	PATIO - vaciando - al SUR ESTR. A. CUARTO I		10:45 AM	sol brill	$\frac{1}{200}$	10-11	300	
16	SITIO	hacia NW	11:10 AM	sol brill	$\frac{1}{100}$	14	300	
17	ESTR. B - Entrada LADO N		12:25 PM	sol brill	$\frac{1}{200}$	10	300	
18	ESTR. A. CUARTO I		12:35 PM	sol brill	$\frac{1}{200}$	9	200	
19	PATIO - ESQUINA NE		1:20 PM	sol brill	$\frac{1}{100}$	12.7	200	
20	ESTR. C - CUARTO I reconstruido	hacia S	1:45 PM	nubl sol	$\frac{1}{50}$	12.7	100	
21	VISTA SITIO	hacia SE	2:00 PM	nubl sol	$\frac{1}{100}$	12.7	200	
22	ESTR. B - ENTRADA S		2:30 PM	nubl + sol	$\frac{1}{50}$	12.7	100	



ESTRUCTURA A

CUARTO 2 - Al bajar la tierra al nivel del patio descubriéndose cerca del muro oeste de la plataforma al sur del Cuarto 1 se encontraron varias lajas ~~de~~ en el patio delante de Cuarto 2, formando un piso como en Cuarto 2. Nancy Troike ~~encontró~~ <sup>encontró</sup> lo que parece ser un escalón. Ella siguió buscando otro escalón en la entrada de Cuarto 2.

CUARTO 3 -

El muro, que está <sup>oeste</sup> en muy mala condición y no tiene lodo fue quitado. Se decía que fue construido recientemente. Al oeste de este muro Rudy Troike encontró un piso que tiene la misma altura que el piso de Cuarto 4. A ~~un~~ .80 m. debajo de este piso hay otro. Se vació completamente el relleno de este cuarto y el piso superior para indicar la construcción anterior.



PATIO

Se empezó a limpiar el piso del patio según el nivel que se encontró en la esquina NE. cerca de CUERPO 1, ESTR. A.

POZO I

Se empezó a excavar un pozo estratigráfico en la milpa al norte de ESTR. A.

El fangoso es tres ~~metros~~ metros por tres metros.

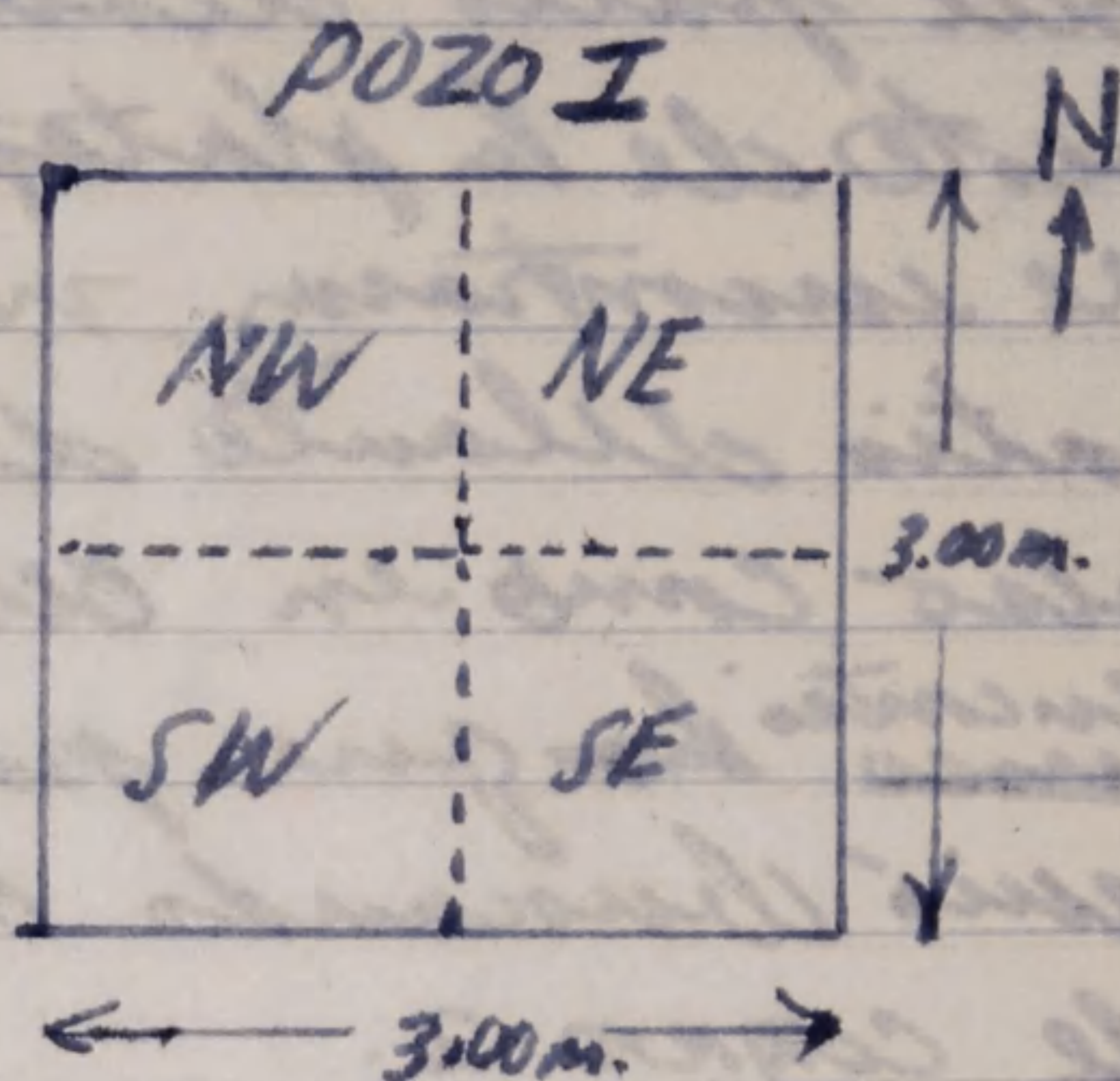
Cada capa tiene .20 m.

Se dividió la superficie en cuatro cuadrantes y se va a guardar los tepalcates en bolsas distintas, una para cada cuadrante.

Primero se empacó la superficie del pozo, considerando que todos los tepalcates de los primeros centímetros son de superficie.

BOLSAS

1. SUPERFICIE - # 1
2. CAPA 1 - 0. - .20 m NE - # 1
3. CAPA 2 - .20 m. - .40 m. NE - # 1





## FOTOGRAFÍAS - ROLLO 29

NO.	OBJETO	POSICIÓN	HORA	CELO	VELOC.	f	EXPOS.	COMENTARIO
23	ESTR. A - CUARTO 3 PISO SUPERIOR	hacia N	11:45 min	sol brill	$\frac{1}{100}$	14-16	300	
24	POZO I - superficie	hacia N	12:00 m.	sol brill	$\frac{1}{100}$	14-16	300	
25	HACIENDO ADOBES para reconstrucción		12:30 pm	sol brill	$\frac{1}{100}$	14-16	300	
26	POZO I - buscando tepalcates		12:45 pm	sol brill	$\frac{1}{100}$	14-16	300	
27	POZO I - CAPA 1 NE .0 - .20 m		1:10 pm	sol brill	$\frac{1}{100}$	14-16	300	
28	POZO I - CAPA 2 NE .20 m - 40 m.		2:20 pm	sol brill	$\frac{1}{100}$	14-16	300	

## ADOBES -

Uno de los peones ~~hizo~~ hizo varios adobes de lodo y paja. Me dijo que tardan 2 días para secar.



POZO I - Se siguió la excavación del pozo estratigráfico, llegando hasta 60 m. (3 capas excavadas).

BORNAS

1. CAPA 1 - 0 - 20 m. SW - #1
2. CAPA 1 - 0 - 20 m. NW - #1
3. CAPA 1 - 0 - 20 m. SE - #1
4. CAPA 2 - 20 - 40 m. NW - #1
5. CAPA 2 - 20 - 40 m. SW - #1
6. CAPA 2 - 20 - 40 m. SE - #1
7. CAPA 3 - 40 - 60 m. NW - #1
8. CAPA 3 - 40 - 60 m. SE - #1
9. CAPA 3 - 40 - 60 m. NE - #1
10. CAPA 3 - 40 - 60 m. SW - #1

Los otros alumnos empezaron a tomar las medidas de los edificios para sus informes.



FOTOGRAFIAS

ROLLO 29

NO.	OBJETO	POSICION	HORA	CIELO	VELOC.	f	EXPOS	REMARKS
38	POZO I - buscando *pelotas	hacia NW	12:00 mediodia	sol br	$\frac{1}{200}$	12.7	400	
39	PATIO	hacia SW	12:50 pm	hobl.	$\frac{1}{100}$	14	300	
40	PATIO - ESTR B-	hacia NE	1:00 pm	sol br	$\frac{1}{200}$	14	400	
41	ESTR.C - albañiles	hacia NW	1:00 pm	sol br	$\frac{1}{100}$	18	400	
42	ESTR.A - CUARTO 3							
43	PATIO - EXTRA	hacia N	2:00 pm	sol hobl.	$\frac{1}{100}$	12.7	300	
44	ESTRA - CUARTO 3	hacia SE	2:00 pm		$\frac{1}{100}$	14	300	
1	ESTRA - CUARTO 3 tomando medidas	hacia SE	2:15 pm	sol br	$\frac{1}{100}$	14	300	
2	POZO I.		2:25 pm	sol br	$\frac{1}{200}$	12.7	400	
3	SITIO	hacia SE	2:30 pm	sol br	$\frac{1}{100}$	18	400	
4	ALBAÑILES - ESTR C CUARTOS 1-2	hacia S	2:30 pm	sol br.	$\frac{1}{100}$	12.7	200	

ROLLO 30

31	INVENTARIO	2:	2:35 pm	sol br	$\frac{1}{100}$	14-16	300	
32	LADRILLO - MURO ESTR B		2:45 pm.	sol				
33	COMIANTO - SAN MARCOS							



FOTOGRAFÍAS

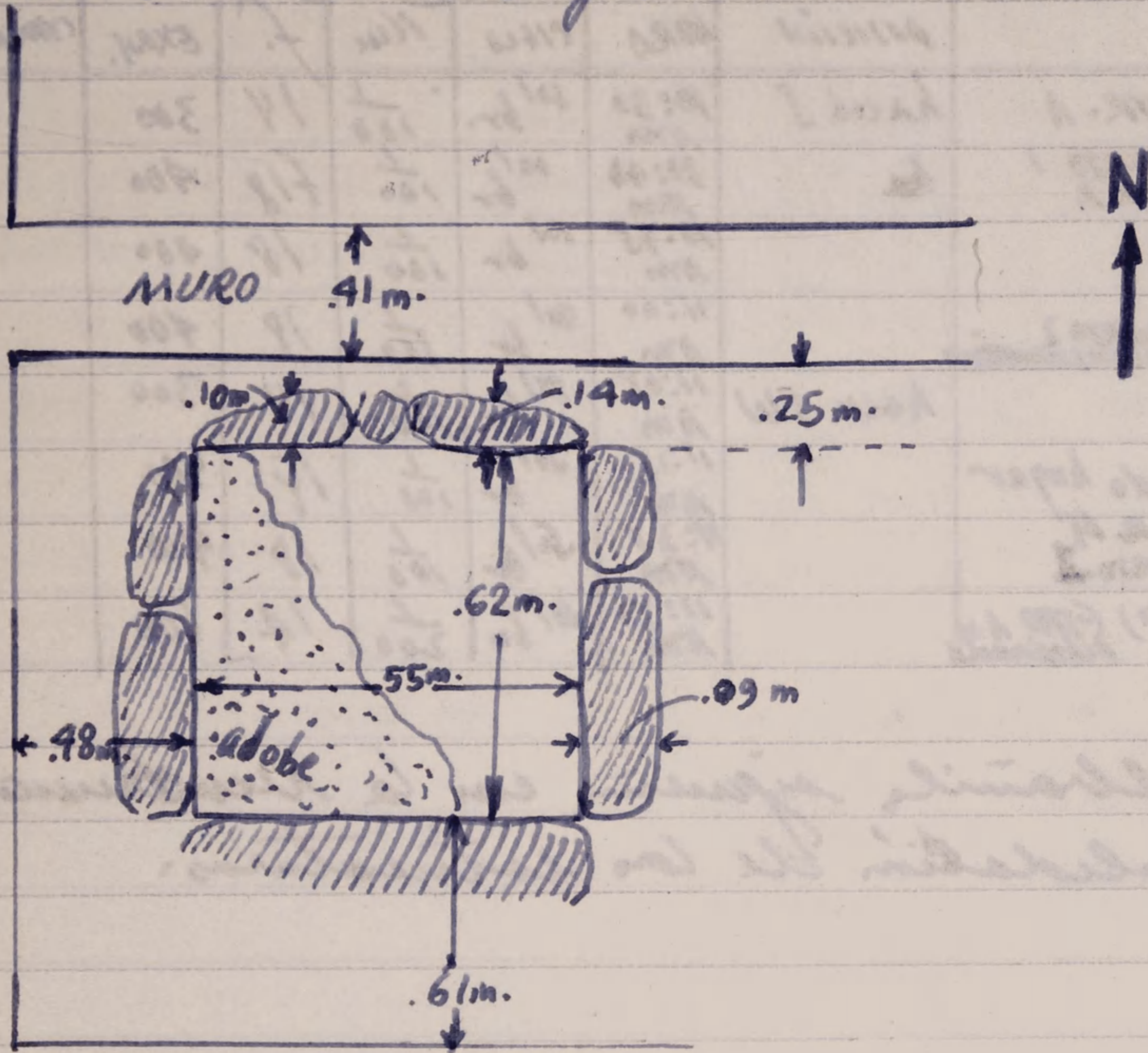
RILLO # 30

NO.	OBJETO	POSICION	HORA	CELLO	VELOC.	f	EXPOS.	COMENTARIO
34	ESTR D- ESCALERA		10:15 am	50/ br	1/50	14	75	
35	ESTR C-albañiler-	hacia S	10:20 am	50/ br	1/100	14	300	
36	ESTR C	hacia SW	10:35 am	50/ br	1/100	14	300	
37	ESTR-C drenaje		10:40	50/ br	1/100	14	225	



ESTRUCTURA A, CUARTO 1

Se encontro una estructura para un hogar en este cuarto y tambien un muro este-ocete



MURO DE ADOBE

ESTRUCTURA A, CUARTO 4 - Queda al Sur de CUARTO 3.

8/5/25



SABADO, 17 DE NOVIEMBRE

FOTOGRAFÍAS

ROLLO 30

NO.	OBJETO	POSICIÓN	HORA	CIENSO	AVUC	f.	EXPOS.	COMENTARIO
6	CUARTO 1, ESTR. A	hacia S	10:30 AM	sol/br.	$\frac{1}{100}$	14	300	
7	HOGAR - CUARTO 1 ESTR. A	hacia	10:40 AM	sol/br.	$\frac{1}{100}$	f18	400	
8	" "		10:45 AM	sol/br.	$\frac{1}{100}$	18	400	
9	ESTR. A, CUARTO 2 RECONSTRUCCIÓN		11:00 AM	sol/br.	$\frac{1}{100}$	18	400	
10	ESTR. A	hacia SW	11:05 AM	sol/br.	$\frac{1}{100}$	14	300	
11	BG haciendo hogar		11:15 AM	sol/br.	$\frac{1}{100}$	18	400	
12	HOGAR ESTR. A CUARTO 1		11:35 AM	sol/br.	$\frac{1}{100}$	18	400	
13	ESCALERA (?) (ESTR. A y PLATAMANA)		11:50 AM	sol/br.	$\frac{1}{200}$	14	600	

Los albañiles siguen en la reconstrucción y consolidación de las estructuras.



Los albúmenes siguen consolidando y re-  
estructurando.

FOTOGRAFÍAS - ROLLO #31

NO	OBJETO	POSICIÓN	HORA	CIELO	veloc	f	EXPOS	COMENTARIOS
	CUADROS 1 y 2. ESTR. C	hacia SW	10:30 AM	sol nubl	$\frac{1}{500}$	18	400	
	CUADROS 1, 2, 3, ESTR. A	hacia NE	10:35 AM	sol brill	$\frac{1}{100}$	14	300	
	CUADROS 1, 2. ESTR. C	hacia SE	10:40 AM	sol brill	$\frac{1}{200}$	14	600	
	ESTR B	hacia SW	10:45 AM	sol brill	$\frac{1}{100}$	14	300	
	ESTR A	hacia NE	10:55 AM	sol brill	$\frac{1}{100}$	14	300	
	ESTR. A	hacia SW	11:00 AM	sol brill	$\frac{1}{100}$	14	300	
	ESTR. A y B	hacia SE	11:05 AM	sol brill	$\frac{1}{100}$	16-18	400	
	Albúmenes trabajados en plataforma entre A y B		11:10 AM	sol brill	$\frac{1}{100}$	16-18	400	
	ESTR. A. CUADROS 1-2		11:15 AM	sol brill	$\frac{1}{100}$	16-18	400	



NOMBRES DE LOS TRABAJADORES



NOMBRES DE ALUMNOS DE LA ENAH

VICTOR SEGOVIA

MARIO VÁZQUEZ

RUDY TROIKE

NANCY TROIKE

MARLENE AGUAYO

ROBERTO GALLEGOS

CARLOS NAVARRETE

JOAN TAYLOR

HORACIO CORONA

MANUEL CAJIGA

IRENE ALICIA JIMÉNEZ

AURORA ANAYA

CRISTINA SÁNCHEZ

HECTOR GÁLVEZ

LUIS LUJÁN

SCHENK

LUIS GÓMEZ LEÓN

BEATRIZ BRANIFF

LUIS REYES

JORGE ANGULO

SRA DE " "

PETER KUNKLE



INVENTARIO (MUSEO) (22 DE SEPTIEMBRE.)

NIVELES DE MADERA - 4 ✓ (faltan)

BRUCHAS #2, ROJAS - 3 ✓

BRUCHAS #2, AMARILLOS - 2 ✓

PICAHUELOS ROJOS - 3 ✓

PICAHUELOS AMARILLOS - 1 ✓

CULNARAS - MANGO ROJO - CHICAS - 6 ✓

BOLSA DE LONA - 1 ✓

BOLA CHICA DE CORDONCILLO - 1 ✓

TATMO CHICO DE CORDÓN DELGADO - 1 ✓

BANCOS PLEGADIZOS CHICOS - 3



INVENTARIO

(29 DE SEPTIEMBRE)

BANCOS PLEGADIZOS GRANDES - 3

PALAS CON MANGO LARGO - 4 ✓



INVENTARIO (SÁBADO 22 DE SEPTIEMBRE)

- BOLA DE CORDEL - 1 ✓  
ROLLOS DE MECATE - 2 ✓  
CAJA GRANDE DE MADERA - 1 ✓  
COSTAL DE HENEQUEN - 1 ✓  
BOLSA CON LETRAS - 1 ✓  
LETRERO - 1 ✓  
BRÚJULA GURLEY - 1 ✓  
CÁMARA LEILA - 1 } no se quedan en el sitio ✓  
EXPOSIMETRO - 1 }  
FLEXOMETRO - 3 (faltan 1)  
CINTA MÉTRICA "UNIVERSAL" - 25 m. - 1 ✓  
PICAHIELO - 1  
CEPILLITO - 1  
CUCHARÓN - 1  
ETIQUETAS -  
ROLLO PAPEL ENGOMADO - 1  
MOCHILA - 1



INVENTARIO (SÁBADO, 22 DE SEPTIEMBRE)

LAPIZ ROJO - 1 ✓

NIVEL - 1 ✓

TRINCHE - 1 ✓

RASTRILLO - 1 ✓

AZADA - 1 ✓

~~PLUMADA~~

CAJA VERDE DE HERRAMIENTAS - 1 ✓

PLUMADA - 1 ✓

THERMO - 1 ✓

SILLAS DE LONA - 2 + 5 ✓

BOLSAS DE TELA - 10 ✓

BOLSA DE PAPEL -

ESTACAS - 33

FLECHAS - 2

VASOS DE PAPEL - 1 caja



INVENTARIO (SABADO, 22 DE SEPTIEMBRE)

ZAPAPIKOS - 7 (1 es de la ENAH) ✓  
PALAS RECTAS - 4 ✓  
PALAS CURVAS - 2 ✓  
PALA ANGOSTA - 1 ✓

CUCHURAS DE JARDINERO - 3 (más 1 rota) ✓  
CUCHARAS DE ALBAÑIL - 3 ✓  
MARTILLO - 1 ✓  
ESPATULAS - 2 ✓  
DESARMADOR GRANDE - 1 ✓  
" CHICO - 1 ✓  
PICAHIELOS - 4 (1 quebrado) ✓

BROCHAS DE FIBRA - 2 ✓  
BROCHAS CHICAS - 1 ✓  
" MEDIANAS - 2 ✓  
" GRANDES - 2 ✓  
PINCELES GRUESOS - 2 ✓  
PINCELES DELGADOS - 2 ✓

AGUJA DE ARRIA - 1